

Ingek.: 15 JAN 2018

Reg. nr.: 2018.01502

Maastricht, 15 januari 2018

Geachte wethouder Krabbendam, Raadsleden en fractieleden,

Op aanvulling van het raadsvoorstel voor komende dinsdag 16 januari 2018, Hof van Assisi, hebben wij nog een paar vragen en opmerkingen.

Het is jammer om te zien dat de meeste bezwaren zo van tafel worden geveegd en er geen terugkoppeling is met de bewoners van Wolder. In het raadsvoorstel staat dat er duidelijke communicatie met de buurt is maar wij hebben al meerdere malen aangegeven dat deze communicatie vaak eenzijdig is, late aankondiging en kleine opkomst. Sinds ons gesprek met U, Wethouder Krabbendam, proberen we een afspraak te maken met de investeerder (Wilre BV) en deze afspraak heeft helaas nog altijd niet plaats gevonden, afspraak wordt door investeerder met verschillende opgaaf van redenen afgezegd of uitgesteld.

Onze grootste zorg is dat het op papier nu allemaal goed uitziet en Wilre BV aangeeft dat er geen gebruik gemaakt gaat worden van de openbare parkeerplekken.

Wij staan hier sceptisch tegenover en komen dan ook met de volgende vragen;

- Is het wettelijk mogelijk om huurders contractueel vast te leggen dat ze geen auto mogen hebben of als ze wel een auto hebben een parkeerplaats of garage voor deze auto huren? Hoe gaan ze dat controleren en handhaven?
- Als bewoners toch een auto hebben zullen deze auto's met regelmaat, of in de meest ongunstigste situatie, altijd in de buurt staan wie controleert dit? Ze zullen echt niet hun auto iedere keer op hun parkeerplaats of in garage gaan parkeren als deze niet in de buurt is.
- Wat als bewoners een auto kopen als ze er al wonen of gebruik maken van een bedrijfsauto die niet op hun naam staat?
- Hoe zit het met de bezoekers van de 25 appartementen zij zullen wel in de buurt parkeren?
- Wat gaat er gebeuren als men de appartementen niet kan verhuren onder deze voorwaarden? We kunnen ons niet voorstellen dat een investeerder zijn appartementen leeg zal laten staan.

Maar onze grootste zorg is dat Wilre BV opdracht heeft gegeven voor een parkeeronderzoek samen met de gemeente Maastricht. Een parkeeronderzoek dat vol staat met fouten en de indruk geeft dat er maar enkele piekmomenten met parkeren in onze buurt zijn terwijl dit niet conform de werkelijkheid is.

Tevens twifelen wij aan de onafhankelijkheid van het door investeerder ingeschakelde bedrijf, dat dit onderzoek heeft uitgevoerd.

Een bedrijf niet zijnde de "preferred vendor" de voorkeursleverancier die zoals te doen gebruikelijk door de gemeente Maastricht wordt ingeschakeld.

De gemeente is wegbeheerder en tot op heden hebben zij dan ook altijd deze opdrachten verstrekt.

Donderdag 2 november 2017 hebben wij een gesprek gehad met U, Wethouder Krabbendam, dit gesprek ging uitdrukkelijk alleen om de parkeerdruk door de ontwikkelingen rondom Cour Wolder en Hof van Assisi en op deze avond hebben wij echter pas inzage gekregen in het parkeeronderzoek waar wij meteen van hebben aangegeven dat we het daar niet mee eens zijn.

We hebben zelf een hele lijst met punten opgesteld die volgens ons niet juist zijn (de nummers en pagina's verwijzen naar het parkeeronderzoek welke u in de bijlage kunt vinden) ;

Als we kijken naar het overzicht van de parkeerplaatsen op pagina 6 zijn er verschillende straten waar de aangegeven parkeercapaciteit niet mogelijk is.

Een paar voorbeelden hiervan zijn:

- Nr. 3 (Lammergierstraat) hier zijn verschillende in/uitritten wat parkeren onmogelijk maakt.
- Nr. 19 (Redemptielaan) hier kan men maar de helft van het aantal aanhouden het is namelijk maar een kant mogelijk om te parkeren omdat de doorgang voor hulpdiensten vrij moet blijven.
- Nr. 20 (Redemptielaan) geldt hetzelfde als voor nr. 19.
- Nr. 23 (Mgr. Vranckenplein) hier is de capaciteit volgens de landelijke gehanteerde C.R.O.W.-norm 35 parkeerplaatsen. Het middenterrein moet leeg blijven op verzoek van de gemeente (dit wordt met een geel bord van de gemeente aangegeven).
- Nr. 25 (Mgr. Vranckenplein) wordt als niet openbaar toegankelijk gezien zo staat dit ook beschreven in de tekst. Gaan we vervolgens naar de laatste pagina's van het parkeeronderzoek, met capaciteit- en bezettingstelling, dan zijn deze wel meegenomen. Hier staat zelfs "Totaal Mgr. Vranckenplein e.o. (23+24+25) 67 plaatsen".

Er is ook een andere opmerking over nr. 21 dit is een kleine parkeerplaats die aan de Redemptielaan ligt hier zijn duidelijk 5 parkeervlakken en geen 4. Een andere bijzondere opmerking over deze parkeerplaats is dat hier een invalide plaats is terwijl op pagina 7 duidelijk staat vermeld dat er géén bijzondere parkeerplaatsen in het parkeergebied zijn (zoals gehandicaptenplaatsen).

Wij vragen ons dan ook af, als er 24 meetmomenten zijn geweest in een periode van 2 weken, dat niemand deze punten is opgevallen.

Bekijken we het onderzoeksgebied dan valt het op dat de straal van 150 meter naar onze mening niet goed gezet is en er hierdoor straten met parkeermogelijkheden worden meegenomen die niet reëel zijn zoals Tongerseweg richting grens en Willem Prickstraat.

We willen niet alle straten de plaatsen gaan tellen en kijken of alles juist is maar dit zijn al een paar straten waarvan we zien dat de aangegeven parkeercapaciteit veel hoger is dan de werkelijke parkeercapaciteit. Wij zijn geen expert maar dit zijn de verschillen die wij nu al kunnen zien. Wij denken zelf dan ook dat er meetmomenten kunnen zijn van meer dan 100%.

Over de tijden van de metingen hebben we de volgende opmerkingen:

- Er is zijn geen kiss en ride tijden van de school meegenomen.
- De woensdag en vrijdag zijn er geen metingen geweest. Terwijl dit hele drukke dagen zijn en wel door de markt in Maastricht (mensen parkeren de auto op het plein en nemen de bus naar de stad) maar ook door de school (op woensdag en vrijdag is er geen BSO op school en gaan alle kinderen naar huis)
- Er zijn geen metingen op zaterdag ochtend geweest. Terwijl dit de drukste tijdstippen van de week zijn voor de slager, bloemist en kapper op het plein en niet vergeten de voetbalteams van Leonidas die op het plein afspreken om samen naar hun uitwedstrijd te gaan.
- Maandag ochtend 26 juni is er een telling op het plein geweest maar hier mochten het weekend geen auto's parkeren i.v.m. het D'Artagnan festival (24 en 25 juni op het plein) en er stonden nog veel materialen van het festival.
- Zondag 9 juli heeft de drukte van het parkeren in Wolder in onze ogen niks te maken met het concert van Andre Rieu want dan zou dit ook het geval zijn geweest op donderdag avond 6 juli. Deze drukte heeft alles te maken met de Rommelmarkt die 9 juli op het plein was en veel mensen zijn blijven hangen.

We vragen ons ook nog eens af hoe het zit met de parkeernorm van bewoners aan bepaalde straten. Als we uitgaan van de parkeernorm per woning hoeveel vrije plaatsen blijven er dan nog over in sommige straten?

Dit zijn al verschillende punten waar wij onze vraagtekens bijzetten bij dit parkeeronderzoek. En we vinden het zeer vreemd dat de Gemeente Maastricht dat nog niet heeft gedaan als gedeelde opdrachtgever met Wilre BV. Tevens blijft het een zeer vreemde zaak dat een partij die belang heeft dat dit onderzoek positief uitvalt mede opdrachtgever is. Dit zien we ook terug in dit rapport.

We hebben helaas nog geen terugkoppeling gekregen van ons gesprek met U, Wethouder Krabbendam, en vragen ons dan af hoe het mogelijk is dat er toch een raadsvoorstel is zonder in te gaan op de vragen van het parkeeronderzoek?

Met vriendelijke groeten,
Fred Hardy, John Vaessen, Lieke en Edy Lebon, Giuseppe Homan, Raymond Willems en Monique Raedts



Gemeente Maastricht

> RETOURADRES Postbus 1992, 6201 BZ Maastricht

BEZOEKADRES
Mosae Forum 10
6211 DW Maastricht

Aan de dames en heren,
leden van de gemeenteraad

POSTADRES
Postbus 1992
6201 BZ Maastricht

ONDERWERP	DATUM	BIJLAGEN
stand van zaken procedures Hof van Assisi en Cour Wolder	3 november 2017	1
BEHANDELD DOOR	TELEFOONNUMMER	ONZE REFERENTIE
EJA (Eugene) Smeets	043 350 4595	2017.
E-MAILADRES	FAXNUMMER	UW REFERENTIE
eugene.smeets@maastricht.nl	043 - 350 5149	--

Geachte raadsleden,

Ik wil u graag informeren over de stand van zaken en voortgang van de ontwerpbestemmingsplannen Hof van Assisi en Cour Wolder.

Zienswijzen

Beide ontwerpbestemmingsplannen hebben van 4 augustus tot en met 14 september 2017 ter visie gelegen, waarbij iedereen de mogelijkheid had om schriftelijk of mondeling zienswijzen in te dienen. Er zijn 11 schriftelijke zienswijzen ingediend tegen het plan Hof van Assisi en 20 schriftelijke zienswijzen tegen het plan Cour Wolder. Er zijn geen mondelinge zienswijzen ingediend.

Parkeeronderzoek

Een veelgenoemd punt in de zienswijzen is het effect op de parkeercapaciteit in Wolder als gevolg van beide plannen. Omwonenden en ondernemers hebben eerder aangegeven dat zij een hoge parkeerdruk ervaren. De parkeerdruk wordt nu opnieuw als punt van aandacht genoemd. Aangegeven wordt dat het permanent beschikbaar stellen van 12 vaste parkeerplaatsen aan het Mgr. Vranckenplein voor bezoekers/bewoners van beide ontwikkelingen niet wenselijk is, vanwege de genoemde parkeerdruk.

Dit signaal is vertaald in een opdracht aan adviesbureau Groen Licht Verkeersadviezen te Tilburg. Aan dit adviesbureau is gevraagd om de parkeerdruk in Wolder in beeld te brengen en om aan te geven of het toelaatbaar is dat 12 parkeerplaatsen aan het Mgr. Vranckenplein kunnen worden toegerekend. De resultaten van het parkeeronderzoek vindt u in de bijlage.

Zorgvuldig proces

De beoogde ontwikkelingen in Wolder hebben ervoor gezorgd dat veel mensen hun stem laten horen. Op 14 september heeft een vertegenwoordiging van bewoners van Wolder op het Stadhuis een petitie aangeboden namens ongeveer 700 ondertekenaars. Het is gebruikelijk om een petitie als één zienswijze op te nemen in de verdere procedure. Ook in dit geval beschouwen we deze petitie beschouwen we als één zienswijze. Deze wordt dan ook als zodanig meegenomen bij de verdere procedure. We zijn in gesprek met de vertegenwoordigers van de ondertekenaars van de petitie. Daarom hebben we tijdens een overleg op 2 november eerst deze groep in kennis gesteld van de uitkomsten van het parkeeronderzoek en het rapport aan ze overhandigd.

Raadsinformatiebrieven



DATUM
3 november 2017

Uit dit gesprek zijn de volgende punten met betrekking tot het parkeeronderzoek naar voren gekomen:

- Het aantal parkeerplaatsen waarvan is uitgegaan;
- De tijdstippen en dagen waarop gecontroleerd is;
- De opdrachtverstrekking aan het onderzoeksbureau;
- De toepassing van de parkeernorm met betrekking tot de verkeersbewegingen.

Op dit moment beraden wij ons hoe we het beste met deze ingebrachte punten omgaan. Als blijkt dat er gegronde redenen zijn om aanvullend onderzoek te doen, dan ben ik bereid daar opdracht toe te geven.

Draagvlak

Als overheid vinden we het belangrijk dat de initiatiefnemers en de betrokken bewoners in Wolder met elkaar in gesprek blijven. De gemeente faciliteert deze gesprekken. Naast genoemd overleg met omwonenden is er ook een gesprek met de initiatiefnemers geweest. In dit overleg is gesproken over het draagvlak van de plannen in de buurt, de belangrijkste zorgpunten in de zienswijzen (parkeren en horeca-exploitatie Cour Wolder) en het vervolgtraject.

Zowel de initiatiefnemers als de omwonenden hebben aangegeven bereid te zijn om de gesprekken te blijven voortzetten om tot een gezamenlijk gedragen plan te komen.

Uiteraard zullen we uw raad informeren over de voortgang en de uitkomsten van deze gesprekken. Op basis daarvan wordt het vervolgproces met betrekking tot de besluitvorming bepaald.

Hopende u voor nu voldoende te hebben geïnformeerd.

Hoogachtend,

Gert-Jan Krabbendam,
Wethouder Ruimtelijke Ontwikkeling, Wonen, Natuur en Milieu

**Parkeeronderzoek Wolder
Mgr. Vranckenplein – Maastricht**

Wilre BV / Gemeente Maastricht – juli 2017

Opdrachtgever: Wilre BV / Gemeente Maastricht
Contactpersoon: Marijn van den Dool / Viviane de Groot
Rapporttype: Eindrapport
Auteur(s): Benoît Tijssen
Plaats/datum: Tilburg, 29 augustus 2017
Projectnummer: Adv/Wil/01/17

Groen Licht Verkeersadviezen
Postbus 9122
5000 HC TILBURG

tel. (013) 5 44 24 58
fax. (013) 5 44 21 58
E-mail: b.tijssen@groenlicht.com
Internet: www.groenlicht.com

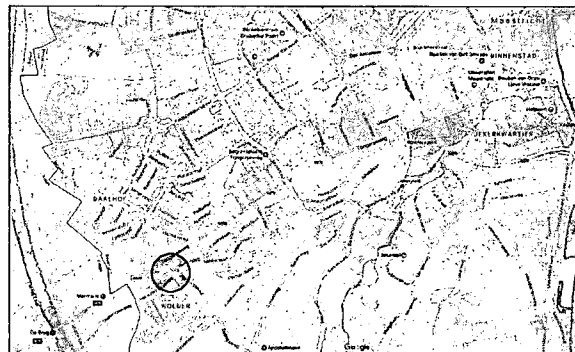
INHOUDSOPGAVE

1. Inleiding en onderzoeksopzet	P. 3
2. Resultaat parkeermetingen	P. 7
3. Conclusies	P. 16
Bijlage 1: Parkeerdruk per straatsectie	P. 18

1. INLEIDING EN ONDERZOEKSOPZET

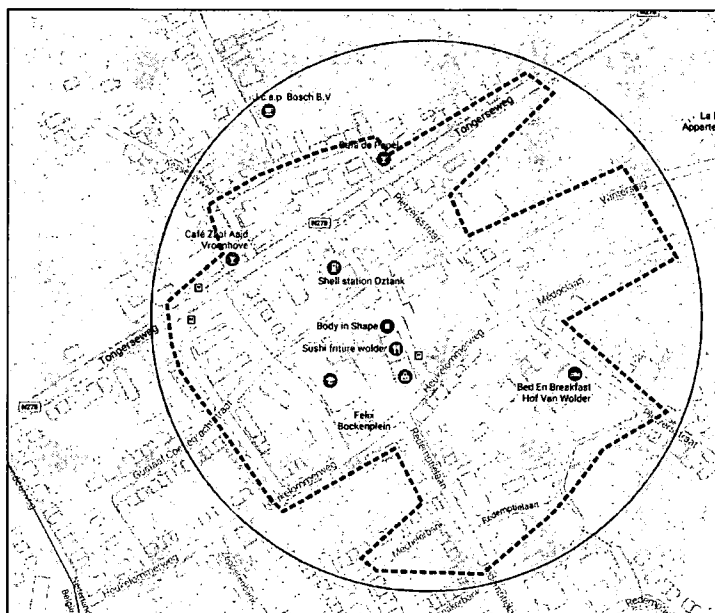
Algemeen

In opdracht van de Wilre BV / Gemeente Maastricht heeft Groen Licht Verkeersadviezen een parkeeronderzoek uitgevoerd in en rondom het Monseigneur Vranckenplein te Maastricht. Nevenstaande figuur geeft de ligging van het onderzoeksgebied weer.



Wilre BV is momenteel drukdoende met de ontwikkeling van Cour Wolder, horeca en herberg. De gemeente Maastricht heeft een toezegging gedaan dat een 12-tal parkeerplaatsen op het Monseigneur Vranckenplein aan de nieuwe functie mag worden toegekend. In het dorp, (omwonende en ondernemers) leeft de zorg dat de parkeerdruk die hiermee ontstaat op het plein te groot is. Gekeken zal worden of in de toekomstige situatie (met daarbij 12 parkeerplaatsen op het plein) een toelaatbare dan wel ontoelaatbare parkeerdruk ontstaat in en rondom het plangebied.

Het parkeeronderzoek geeft inzicht in de parkeerdruk op verschillende momenten (dagen en tijdstippen). Onderliggende figuur 1.1 toont het onderzoeksgebied. Hierbij staat het Mgr. Vranckenplein centraal. Ook de omgeving (een straal van circa 150 meter vanuit het plein) is in het parkeeronderzoek meegenomen.



Figuur 1.1: afbakening onderzoeksgebied

Het veldwerkonderzoek dat ten grondslag ligt aan deze studie is uitgevoerd op de volgende 24 momenten:

Week 26:

- o Maandag 26 juni 2017 tussen 05:00 en 06:00 uur (bewoners).
- o Maandag 26 juni 2017 tussen 10:00 en 11:00 uur (ochtend meting).
- o Maandag 26 juni 2017 tussen 15:00 en 16:00 uur (middag meting).
- o Maandag 26 juni 2017 tussen 20:00 en 21:00 uur (avond meting).
- o Dinsdag 27 juni 2017 tussen 10:00 en 11:00 uur (ochtendmeting)
- o Dinsdag 27 juni 2017 tussen 15:00 en 16:00 uur (middagmeting)
- o Dinsdag 27 juni 2017 tussen 20:00 en 21:00 uur (avondmeting)
- o Donderdag 29 juni 2017 tussen 10:00 en 11:00 uur (ochtendmeting)
- o Donderdag 29 juni 2017 tussen 15:00 en 16:00 uur (middagmeting)
- o Donderdag 29 juni 2017 tussen 20:00 en 21:00 uur (avondmeting)
- o Zaterdag 1 juli 2017 tussen 15:00 en 16:00 uur (zaterdagmiddag meting)
- o Zondag 2 juli 2017 tussen 22:00 en 23:00 uur (zondag avond en bewoners)

Week 27:

- o Maandag 3 juli 2017 tussen 05:00 en 06:00 uur (bewoners).
- o Maandag 3 juli 2017 tussen 10:00 en 11:00 uur (ochtend meting).
- o Maandag 3 juli 2017 tussen 15:00 en 16:00 uur (middag meting).
- o Maandag 3 juli 2017 tussen 20:00 en 21:00 uur (avond meting).
- o Dinsdag 4 juli 2017 tussen 10:00 en 11:00 uur (ochtendmeting)
- o Dinsdag 4 juli 2017 tussen 15:00 en 16:00 uur (middagmeting)
- o Dinsdag 4 juli 2017 tussen 20:00 en 21:00 uur (avondmeting)
- o Donderdag 6 juli 2017 tussen 10:00 en 11:00 uur (ochtendmeting)
- o Donderdag 6 juli 2017 tussen 15:00 en 16:00 uur (middagmeting)
- o Donderdag 6 juli 2017 tussen 20:00 en 21:00 uur (avondmeting)
- o Zaterdag 8 juli 2017 tussen 15:00 en 16:00 uur (zaterdagmiddag meting)
- o Zondag 9 juli 2017 tussen 22:00 en 23:00 uur (zondag avond en bewoners)

Veldwerkomstandigheden

- o Maandag 26 juni 2017: bewolkt, droog, circa 16-25 gr, C.
- o Dinsdag 27 juni 2017: zwaar bewolkt, droog, circa 16-25 gr, C.
- o Donderdag 29 juni 2017: geheel bewolkt, af en toe regen, circa 15-23 gr, C.
- o Zaterdag 1 juli 2017: geheel bewolkt, regen, circa 13-16 gr, C.
- o Zondag 2 juli 2017: half bewolkt, droog, circa 12-20 gr, C.
- o Maandag 3 juli 2017: half bewolkt, droog, circa 10-24 gr, C.
- o Dinsdag 4 juli 2017: half bewolkt, droog, circa 13-25 gr, C.
- o Donderdag 6 juli 2017: zwaar bewolkt, af en toe regen, circa 14-28 gr, C.
- o Zaterdag 8 juli 2017: bewolkt, droog, circa 15-28 gr, C.
- o Zondag 9 juli 2017: zwaar bewolkt, droog, circa 16-26 gr, C.

Uitvoering veldwerk

Inventarisatie capaciteit

Voorafgaand aan de bezettingsmetingen is de capaciteit gedetailleerd opgenomen. Per straatdeel en parkeerterrein is het aantal parkeerplaatsen per type (langs-, schuin- en haaksparkeren) geteld. Ter bepaling van de capaciteit in straatsecties waar langsparkeren zonder vakindeling van toepassing is, is uitgegaan van 6 meter per parkeerplaats. In het onderzoeksgebied zijn geen betaald-parkeerplaatsen. In figuur 1.2 toont de straatsecties met de openbare parkeercapaciteit.

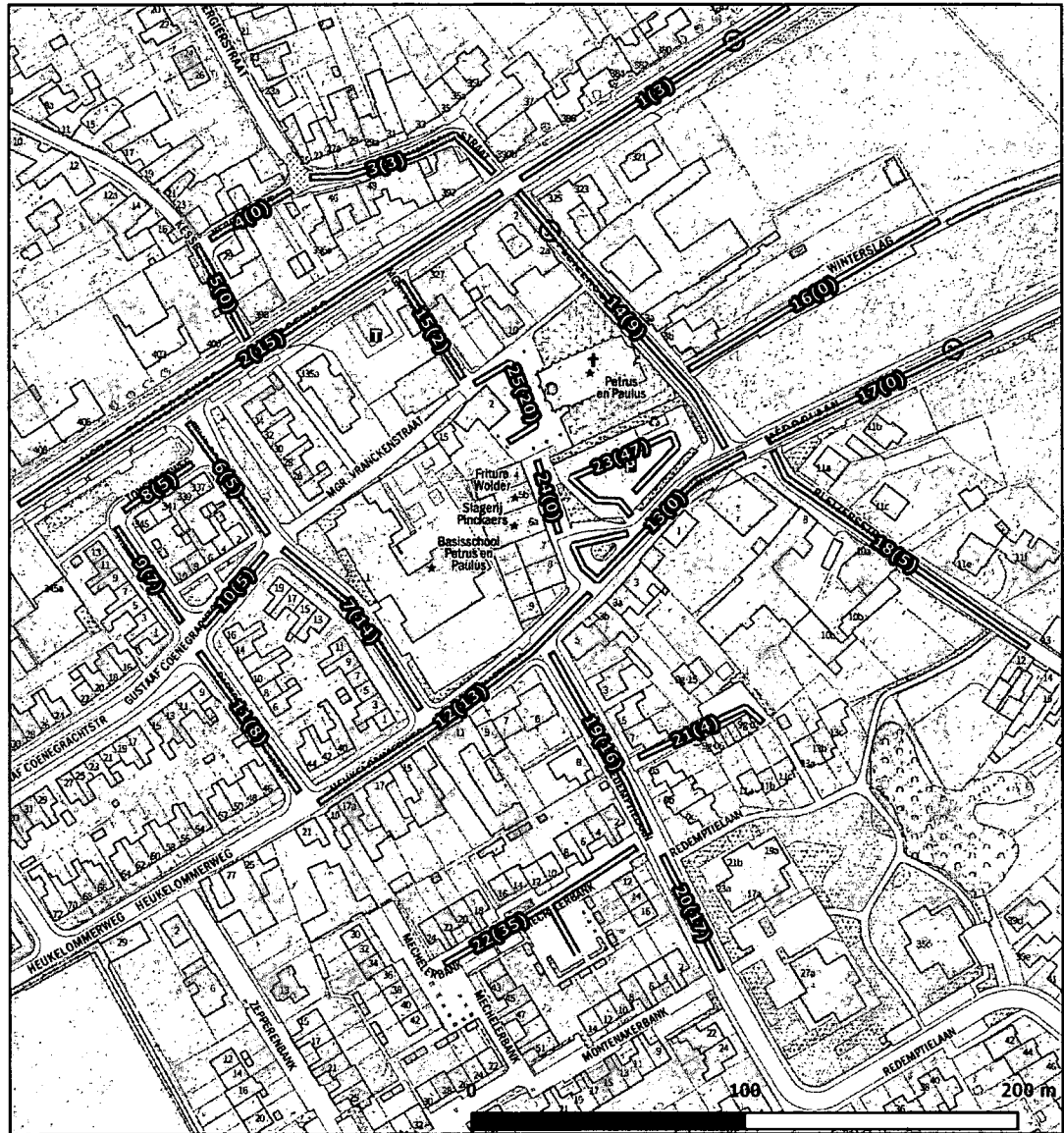
Parkeerbezetting

Per meetmoment is eenmalig de parkeerbezetting gemeten. Door deze meting wordt inzicht verkregen in:

- Absolute en procentuele parkeerbezetting op het meetmoment;
- Aantal foutparkeerders (op plaatsen waar niet geparkeerd mag worden).
- Aandeel buitenlanders (waaronder Belgen)

Onderzoeksgebied en straatsectie-indeling

De figuur op de volgende pagina toont het onderzoeksgebied met bijbehorende straatsectie-indeling. De gehanteerde straatsectienummering correspondeert met de nummering in de resultaattabellen op de volgende bladzijden.



Figuur 1.2: straatsectie-indeling onderzoeksgebied
(getal tussen haken betreft de parkeercapaciteit)

2. RESULTAAT PARKEERMETINGEN

De tabellen met detailinformatie per straatsectie zijn opgenomen in bijlage 1.

Algemeen

De hierna volgende tabellen tonen per meetmoment de actuele parkeercapaciteit en het totaal aantal geparkeerde voertuigen (inclusief foutparkeren). In het onderzoeksgebied is sprake van vrij parkeren en er zijn geen bijzondere parkeerplaatsen (zoals gehandicaptenplaatsen). Ook het aandeel buitenlanders en het aantal beschikbare lege parkeerplaatsen zijn in de tabellen opgenomen.

Het "Totaal Mgr. Vranckenplein" betreft secties 23 (parkeerterrein Heukelommerweg, capaciteit 47 parkeerplaatsen) plus sectie 25 (Mgr. Franckenplein, capaciteit 20 plaatsen). Deze 20 parkeerplaatsen worden afgebakend door paaltjes die weggehaald kunnen worden bij kerkdiensten. De 20 parkeerplaatsen betreffen dus geen openbaar toegankelijke parkeerplaatsen en worden om die reden niet opgeteld bij de beschikbare parkeercapaciteit.

Interpretatie van de meetresultaten volgt in hoofdstuk 3. Voor een aantal meetmomenten is in de figuren 2.1 tot en met 2.6 de parkeerdruk gevisualiseerd. Voor ieder moment (uur) is een figuur opgenomen. Per moment is de drukste dag gekozen.

Datum	Tijd	Gebied	Capaciteit	Bezetting abs. inclusief foutparkeren	Bezetting % inclusief foutparkeren	Aandeel buitenlanders	Aantal lege plaatsen
maandag 26 juni 2017	05:00-06:00 uur	Totaal Mgr. Vranckenplein e.o.	47	1	2%	0%	46
		Totaal omgeving	166	71	43%	3%	95
		Totaal totaal	213	72	34%	3%	141
maandag 26 juni 2017	10:00-11:00 uur	Totaal Mgr. Vranckenplein e.o.	47	7	15%	29%	40
		Totaal omgeving	166	79	48%	6%	87
		Totaal totaal	213	86	40%	8%	127
maandag 26 juni 2017	15:00-16:00 uur	Totaal Mgr. Vranckenplein e.o.	47	15	32%	7%	32
		Totaal omgeving	166	82	49%	6%	84
		Totaal totaal	213	97	46%	6%	116
maandag 26 juni 2017	20:00-21:00 uur	Totaal Mgr. Vranckenplein e.o.	47	43	91%	0%	4
		Totaal omgeving	166	135	81%	2%	31
		Totaal totaal	213	178	84%	2%	35
maandag 3 juli 2017	05:00-06:00 uur	Totaal Mgr. Vranckenplein e.o.	47	8	17%	0%	39
		Totaal omgeving	166	96	58%	2%	70
		Totaal totaal	213	104	49%	2%	109
maandag 3 juli 2017	10:00-11:00 uur	Totaal Mgr. Vranckenplein e.o.	47	17	36%	12%	30
		Totaal omgeving	166	74	45%	8%	92
		Totaal totaal	213	91	43%	9%	122
maandag 3 juli 2017	15:00-16:00 uur	Totaal Mgr. Vranckenplein e.o.	47	12	26%	8%	35
		Totaal omgeving	166	75	45%	12%	91
		Totaal totaal	213	87	41%	11%	126
maandag 3 juli 2017	20:00-21:00 uur	Totaal Mgr. Vranckenplein e.o.	47	11	23%	9%	36
		Totaal omgeving	166	89	54%	8%	77
		Totaal totaal	213	100	47%	8%	113

Tabel 1: Parkeerbezettingcijfers maandag 26 juni en maandag 3 juli 2017

Datum	Tijd	Gebied	Capaciteit	Bezetting abs. inclusief foutparkeren	Bezetting % inclusief foutparkeren	Aandeel buitenlanders	Aantal lege plaatsen
dinsdag 27 juni 2017	10:00-11:00 uur	Totaal Mgr. Vranckenplein e.o	47	26	55%	0%	21
		Totaal omgeving	166	66	40%	3%	100
		Totaal totaal	213	92	43%	2%	121
dinsdag 27 juni 2017	15:00-16:00 uur	Totaal Mgr. Vranckenplein e.o	47	17	36%	6%	30
		Totaal omgeving	166	77	46%	3%	89
		Totaal totaal	213	94	44%	3%	119
dinsdag 27 juni 2017	20:00-21:00 uur	Totaal Mgr. Vranckenplein e.o	47	8	17%	0%	39
		Totaal omgeving	166	80	48%	0%	86
		Totaal totaal	213	88	41%	0%	125
dinsdag 4 juli 2017	10:00-11:00 uur	Totaal Mgr. Vranckenplein e.o	47	26	55%	4%	21
		Totaal omgeving	166	47	28%	2%	119
		Totaal totaal	213	73	34%	3%	140
dinsdag 4 juli 2017	15:00-16:00 uur	Totaal Mgr. Vranckenplein e.o	47	36	77%	6%	11
		Totaal omgeving	166	70	42%	0%	96
		Totaal totaal	213	106	50%	2%	107
dinsdag 4 juli 2017	20:00-21:00 uur	Totaal Mgr. Vranckenplein e.o	47	15	32%	20%	32
		Totaal omgeving	166	86	52%	6%	80
		Totaal totaal	213	101	47%	8%	112

Tabel 2: Parkeerbezettingcijfers dinsdag 27 juni en dinsdag 4 juli 2017

Datum	Tijd	Gebied	Capaciteit	Bezetting abs. inclusief foutparkeren	Bezetting % inclusief foutparkeren	Aandeel buitenlanders	Aantal lege plaatsen
donderdag 29 juni 2017	10:00-11:00 uur	Totaal Mgr. Vranckenplein e.o	47	20	43%	0%	27
		Totaal omgeving	166	55	33%	0%	111
		Totaal totaal	213	75	35%	0%	138
donderdag 29 juni 2017	15:00-16:00 uur	Totaal Mgr. Vranckenplein e.o	47	23	49%	0%	24
		Totaal omgeving	166	118	71%	7%	48
		Totaal totaal	213	141	66%	6%	72
donderdag 29 juni 2017	20:00-21:00 uur	Totaal Mgr. Vranckenplein e.o	47	15	32%	27%	32
		Totaal omgeving	166	72	43%	15%	94
		Totaal totaal	213	87	41%	17%	126
donderdag 6 juli 2017	10:00-11:00 uur	Totaal Mgr. Vranckenplein e.o	47	21	45%	0%	26
		Totaal omgeving	166	63	38%	3%	103
		Totaal totaal	213	84	39%	2%	129
donderdag 6 juli 2017	15:00-16:00 uur	Totaal Mgr. Vranckenplein e.o	47	31	66%	3%	16
		Totaal omgeving	166	102	61%	2%	64
		Totaal totaal	213	133	62%	2%	80
donderdag 6 juli 2017	20:00-21:00 uur	Totaal Mgr. Vranckenplein e.o	47	16	34%	13%	31
		Totaal omgeving	166	98	59%	7%	68
		Totaal totaal	213	114	54%	8%	99

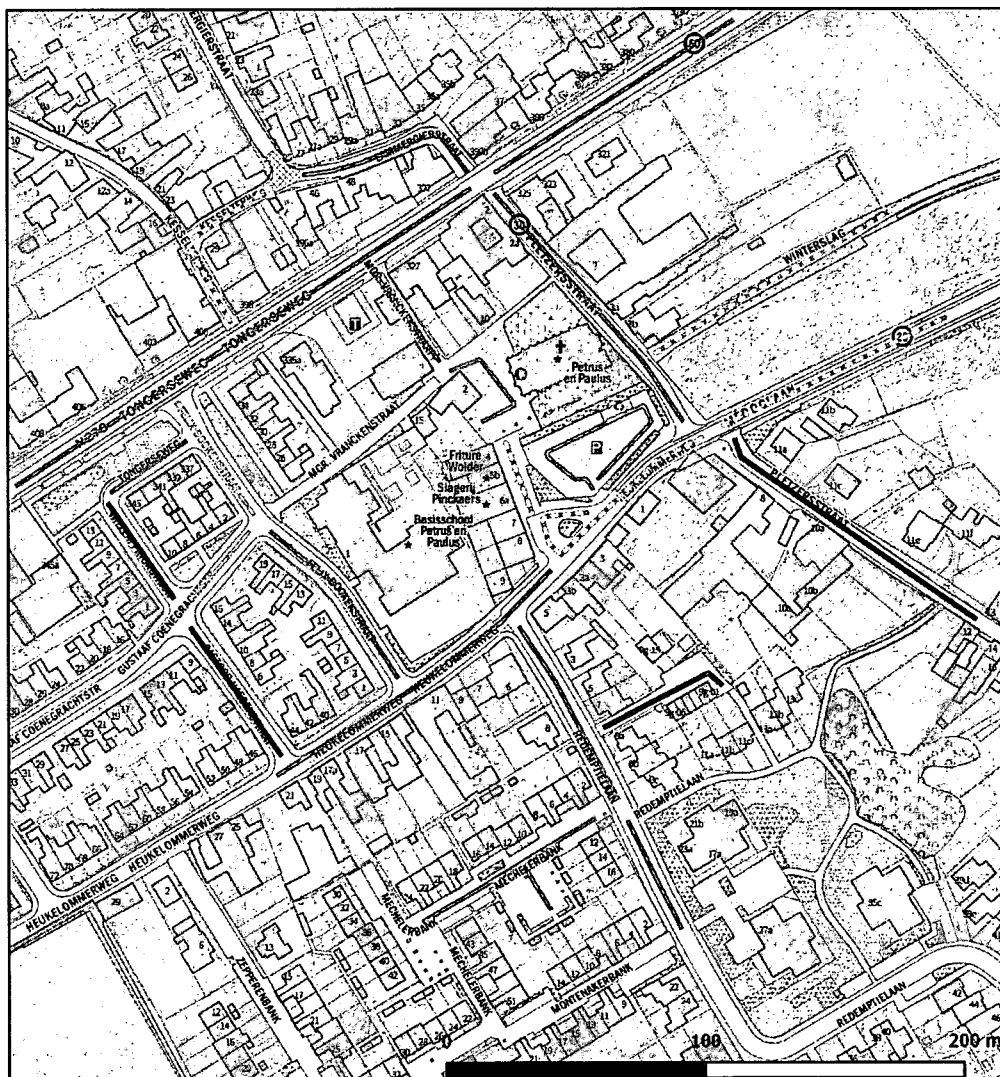
Tabel 3: Parkeerbezettingcijfers donderdag 29 juni en donderdag 6 juli 2017

Datum	Tijd	Gebied	Capaciteit	Bezetting abs. inclusief foutparkeren	Bezetting % inclusief foutparkeren	Aandeel buitenlanders	Aantal lege plaatsen
zaterdag 1 juli 2017	15:00-16:00 uur	Totaal Mgr. Vranckenplein e.o.	47	16	34%	6%	31
		Totaal omgeving	166	66	40%	3%	100
		Totaal totaal	213	82	38%	4%	131
zaterdag 8 juli 2017	15:00-16:00 uur	Totaal Mgr. Vranckenplein e.o.	47	46	98%	0%	1
		Totaal omgeving	166	139	84%	5%	27
		Totaal totaal	213	185	87%	4%	28

Tabel 3: Parkeerbezettingcijfers zaterdag 1 juli en zaterdag 8 juli 2017

Datum	Tijd	Gebied	Capaciteit	Bezetting abs. inclusief foutparkeren	Bezetting % inclusief foutparkeren	Aandeel buitenlanders	Aantal lege plaatsen
zondag 2 juli 2017	22:00-23:00 uur	Totaal Mgr. Vranckenplein e.o.	47	10	21%	10%	37
		Totaal omgeving	166	104	63%	3%	62
		Totaal totaal	213	114	54%	4%	99
zondag 9 juli 2017	22:00-23:00 uur	Totaal Mgr. Vranckenplein e.o.	47	47	100%	0%	0
		Totaal omgeving	166	134	81%	3%	32
		Totaal totaal	213	181	85%	2%	32


Tabel 4: Parkeerbezettingcijfers zondag 2 juli en zondag 9 juli 2017



Bezettingsgraad (incl. foutparkeren)

Datum: maandag 3 juli 2017
 Meetmoment: 05:00-06:00 uur

Legenda:



Figuur 2.1: Parkeerdruk maandagochtend 05:00-06:00 uur



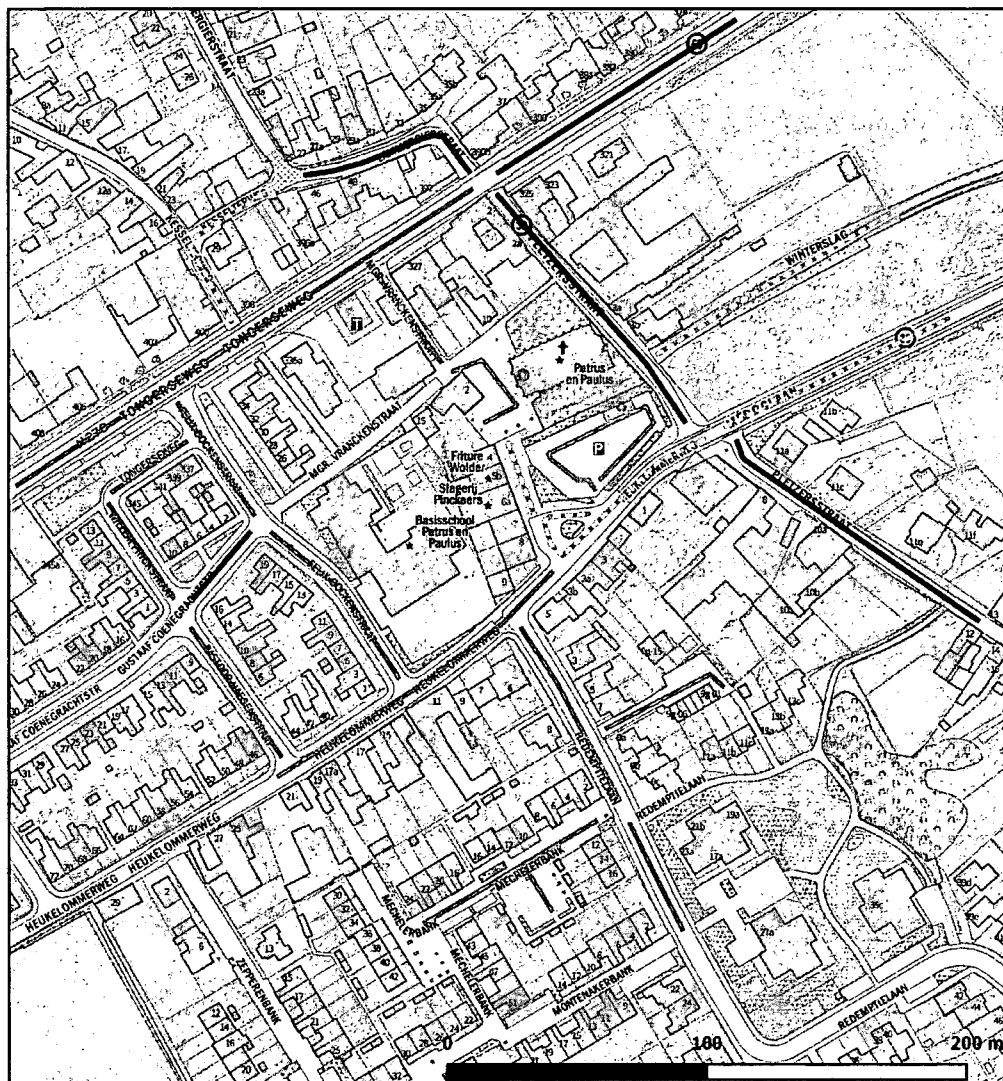
Bezettingsgraad (incl. foutparkeren)

Datum: dinsdag 27 juni 2017
 Meetmoment: 10:00-11:00 uur

Legenda:

	0 t/m 70%
	70% - 80%
	80% - 90%
	90% - 100%
	> 100%
	geen capaciteit

Figuur 2.2: Parkeerdruk dinsdagochtend 10:00-11:00 uur



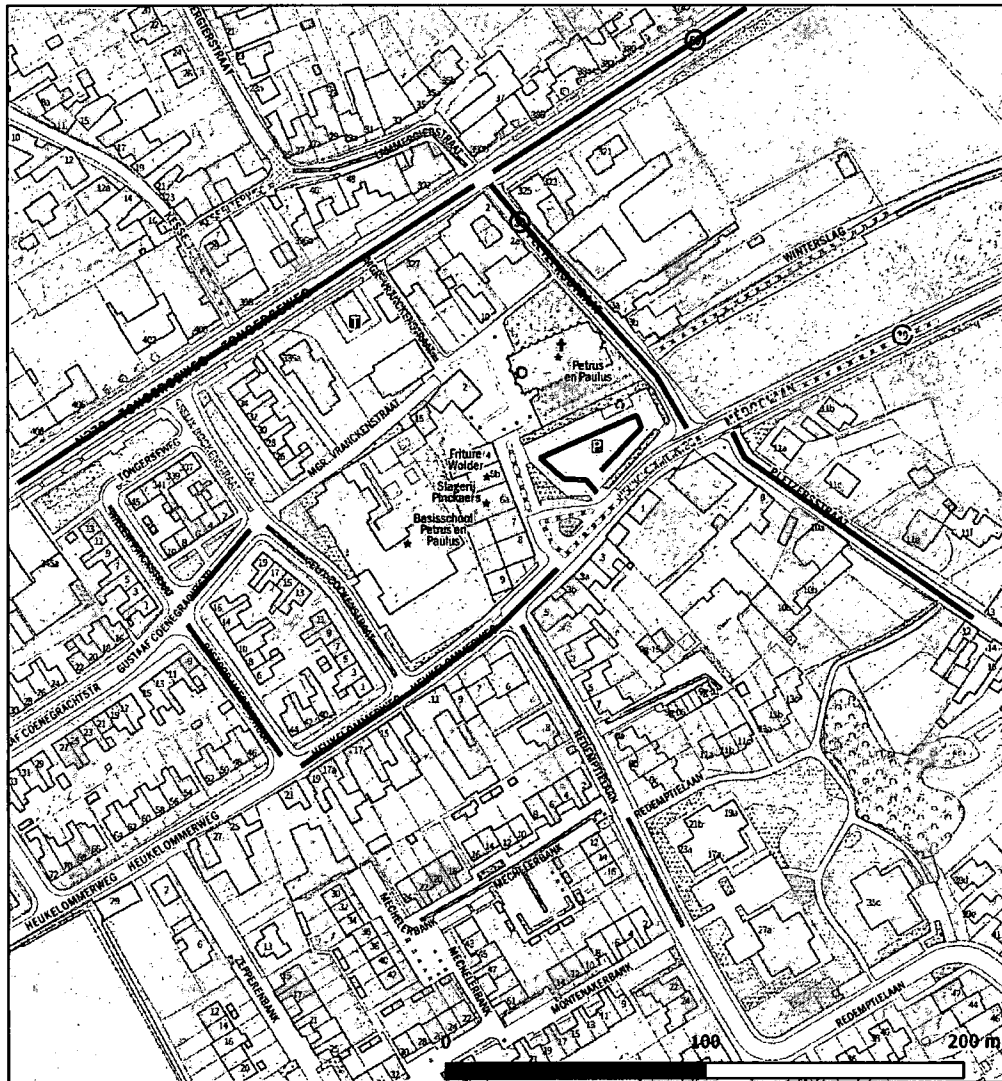
Bezettingsgraad (incl. foutparkeren)

Datum: donderdag 29 juni 2017
 Meetmoment: 15:00-16:00 uur

Legenda:

	0 t/m 70%
	70% - 80%
	80% - 90%
	90% - 100%
	> 100%
	geen capaciteit


Figuur 2.3: Parkeerdruk donderdagmiddag 15:00-16:00 uur



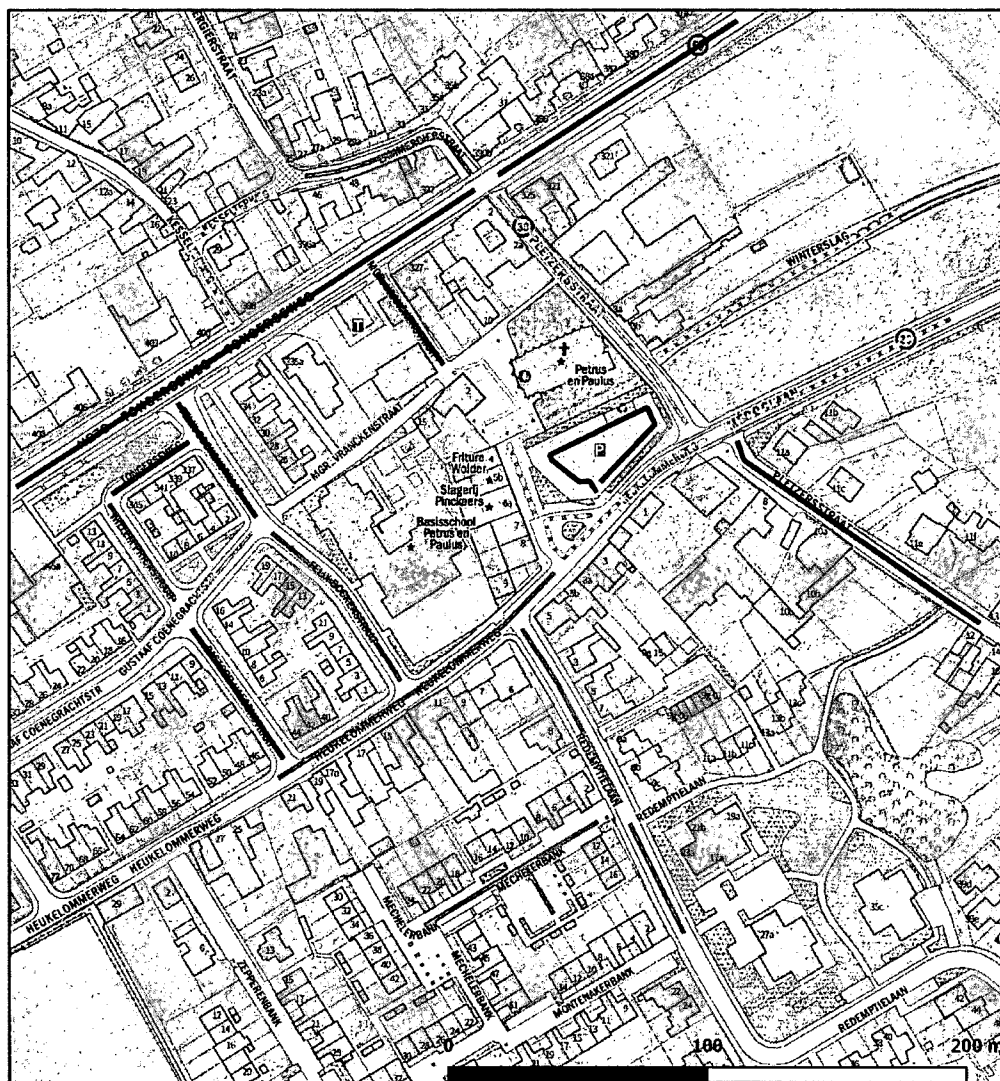
Bezettingsgraad (incl. foutparkeren)

Datum: zaterdag 8 juli 2017
 Meetmoment: 15:00-16:00 uur

Legenda:



Figuur 2.5: Parkeerdruk zaterdagmiddag 15:00-16:00 uur



Bezettingsgraad (incl. foutparkeren)

Datum: zondag 9 juli 2017
 Meetmoment: 22:00-23:00 uur

Legenda:

	0 t/m 70%
	70% - 80%
	80% - 90%
	90% - 100%
	> 100%
	geen capaciteit

Figuur 2.6: Parkeerdruk zondagavond 22:00-23:00 uur

3. CONCLUSIES

De belangrijkste conclusies van het gehouden parkeeronderzoek worden hieronder opgesomd:

- **Nachtsituatie** (moment dat vrijwel alleen bewoners geparkeerd staan): Op beide onderzoeksdagen blijkt dat er zowel op het Mgr. Vranckenplein als in de woonomgeving voldoende parkeercapaciteit aanwezig is. De parkeerbezetting in de secties 23 en 24 (totaal 47 parkeerplaatsen) zijn maximaal voor 17% bezet. In de omgeving is de parkeerdruk op maandag 3 juli, 58%.
- **Ochtendsituatie weekdag 10:00-11:00 uur**: Tijdens de ochtend is op en rondom het Mgr. Vranckenplein nooit een hogere bezetting dan 55% geconstateerd. Voor vrijwel alle meetdagen bedraagt dan de bezetting circa 25 à 35%. Ook het aandeel buitenlandse kentekens op deze locatie is dan laag. Voor de gemeten straten in de woonomgeving is een zelfde beeld geconstateerd; geen hogere parkeerdruk dan 40 à 45%.
- **Middagsituatie weekdag 15:00-16:00 uur**: Het beeld tijdens de middag wijkt niet sterk af van de ochtend; geen hoge parkeerdruk op en rondom het Mgr. Vranckenplein. Op dit plein is de parkeerdruk maximaal 77% (dinsdag 4 juli, 15-16 uur). Ook in de omgeving wederom geen onacceptabele parkeerdruk (maximaal 71% op donderdag 29 juni) echter tijdens de overige dagen in de middag duidelijk lagere parkeerdruk, veelal onder de 50%. Het aandeel buitenlandse kentekens bedraagt voor het totale onderzoeksgebied in de middag maximaal 11% (echter in het merendeel van de momenten ruim onder de 10%)
- In de **avondsituatie weekdag 20:00-21:00 uur** fluctueert de parkeerdruk duidelijk meer dan tijdens de andere meetmomenten. Een opvallend hoge(re) parkeerdruk op maandag 26 juni is zichtbaar. De bezettingsgraad op het Mgr. Vranckenplein e.o bedraagt dan ruim 90% en ook in de woonomgeving komt de bezettingsgraad ook boven de 80% uit. Figuur 2.4 laat zien dat de parkeerdruk vooral hoog is in de secties 14+18 (Pletzersstraat), 12 (Heukelommerweg), 1+2 (Tongerseweg) en 23 (Mgr. Vranckenplein). Het aantal foutparkeerders is beperkt en ook het aandeel buitenlandse kentekens is dan laag. Het blijkt dat rond 19:00 op het Kerkplein de "avondnatuurvierdaagse" startte. Dit zal verklarend zijn voor de hogere parkeerdruk. Op de overige avondmomenten weekdagen komt de bezettingsgraad namelijk niet boven de 50 à 60% uit. Doorgaans wordt tijdens de avonden weekdagen geen parkeerprobleem geconstateerd.
- Op **zaterdagmiddag (15:00-15:00 uur) 8 juli** is de parkeerdruk een stuk hoger dan op zaterdagmiddag 1 juli. Op 8 juli is de parkeerdruk zowel op en rondom het Mgr. Vranckenplein alsmede in de woonomgeving hoog (Mgr. Vranckenplein e.o.: 98%, omgeving: 84%). Er zijn dag nog wel parkeerplaatsen vrij, echter voor het totale gebied geldt dat de parkeerdruk als vol wordt ervaren. Figuur 2.5 laat een vergelijkbaar beeld zien als de parkeerdruk op maandagavond 26 juni; in de secties 14+18 (Pletzersstraat), 12 (Heukolommerweg), 1+2 (Tongerseweg) en 23 (Vranckenplein) is de parkeerdruk zeer hoog. Opvallend is dan het grote aantal foutparkeerders in sectie 37 (Pletzersstraat). Het aandeel buitenlandse kentekens kan op de drukkere zaterdag 8 juli wederom laag genoemd worden (totale gebied 4%). Het blijkt dat op zaterdag 8 juli (geldt ook voor zondag 9 juli) in het centrum van Maastricht forse bezoekers-aantrekkende activiteiten waren (André Rieu op het Vrijthof). Of op die dag binnen het onderzoeksgebied zelf veel activiteiten waren, is niet duidelijk. Op de andere gemeten zaterdag is de parkeerdruk laag (op het Mgr. Vranckenplein 34%).

- Het beeld van de zondagavond (22:00-23:00 uur) is sterk vergelijkbaar met het beeld op de zaterdagmiddag. Op zondag 9 juli een opvallend hoge parkeerdruk (op/rondom het Mgr. Vranckenplein 100%; woonomgeving: 81%). Op zondag 2 juli een duidelijk lagere parkeerdruk. Wederom kan vermeld worden dat het optreden van André Rieu in het centrum hiervoor verklarend kan zijn. Bezoekers parkeren hun auto (gratis) in het onderzoeksgebied en gaan op een andere manier naar het centrum.

Parkeerdruk bij afname capaciteit op het plein met 12 parkeerplaatsen

Hoe ziet de parkeersituatie eruit bij een afname van de parkeercapaciteit van 12 parkeerplaatsen (lees: 12 parkeerplaatsen worden toegekend aan de nieuwe activiteit Wolder)?

Op basis van het gehouden parkeeronderzoek is gekeken hoe groot de parkeerdruk zou zijn geweest wanneer er 12 parkeerplaatsen onttrokken aan de capaciteit op het Mgr. Vranckenplein (**parkeercapaciteit daalt van 47 naar 35 parkeerplaatsen**). Hier komt het volgende uit naar voren:

Meetmomenten wanneer er *géén* bijzondere activiteiten zijn in het onderzoeksgebied of in het centrum van Maastricht:

- Op vrijwel alle meetmomenten is de parkeerdruk op het plein nog steeds acceptabel (ruim onder de 90%).
- Op dinsdag 4 juli in de middag stijgt de parkeerdruk van 74% naar 100%.

Meetmomenten wanneer er *we/* bijzondere activiteiten zijn in het onderzoeksgebied of in het centrum van Maastricht:

- Zie tabel 4.1: Tijdens de drie drukste momenten van het onderzoek (maandagavond 26 juni, zaterdagmiddag 8 juli en zondagavond 9 juli) ontstaat –op basis van de huidige bezettingen– een parkeerdruk van ver boven de 100%. In praktijk zou dan blijken dat daardoor de druk ook in het omliggende gebied toeneemt.

Op grond hiervan lijkt dat wanneer er bijzondere activiteiten in het onderzoeksgebied zijn *of* juist bijzondere activiteiten in het centrum zijn, er een duidelijk parkeertekort is bij een afname van 12 parkeerplaatsen op het Mgr. Vranckenplein.

Datum	Tijd	Capaciteit plein sectie 23	Bezetting abs. inclusief foutparkeren	Bezetting % inclusief foutparkeren	Aandeel buitenlanders	Aantal lege plaatsen	Bezetting % bij afname 12 plaatsen
maandag 26 juni 2017	20:00-21:00 uur	47	43	91%	0%	4	123%
zaterdag 8 juli 2017	15:00-16:00 uur	47	46	98%	0%	1	131%
zondag 9 juli 2017	22:00-23:00 uur	47	47	100%	0%	0	134%

Tabel 4.1: Parkeerdruk drukste momenten bij afname 12 parkeerplaatsen op het Mgr. Vranckenplein

BIJLAGE 1: PARKEERDRUK PER STRAATSECTIE

- Maandag 26 juni 2017 tussen 05:00 en 06:00 uur (bewoners).
 - Maandag 26 juni 2017 tussen 10:00 en 11:00 uur (ochtend meting).
 - Maandag 26 juni 2017 tussen 15:00 en 16:00 uur (middag meting).
 - Maandag 26 juni 2017 tussen 20:00 en 21:00 uur (avond meting).
 - Dinsdag 27 juni 2017 tussen 10:00 en 11:00 uur (ochtendmeting)
 - Dinsdag 27 juni 2017 tussen 15:00 en 16:00 uur (middagmeting)
 - Dinsdag 27 juni 2017 tussen 20:00 en 21:00 uur (avondmeting)
 - Donderdag 29 juni 2017 tussen 10:00 en 11:00 uur (ochtendmeting)
 - Donderdag 29 juni 2017 tussen 15:00 en 16:00 uur (middagmeting)
 - Donderdag 29 juni 2017 tussen 20:00 en 21:00 uur (avondmeting)
 - Zaterdag 1 juli 2017 tussen 15:00 en 16:00 uur (zaterdagmiddag meting)
 - Zondag 2 juli 2017 tussen 22:00 en 23:00 uur (zondag avond en bewoners)
-
- Maandag 3 juli 2017 tussen 05:00 en 06:00 uur (bewoners).
 - Maandag 3 juli 2017 tussen 10:00 en 11:00 uur (ochtend meting).
 - Maandag 3 juli 2017 tussen 15:00 en 16:00 uur (middag meting).
 - Maandag 3 juli 2017 tussen 20:00 en 21:00 uur (avond meting).
 - Dinsdag 4 juli 2017 tussen 10:00 en 11:00 uur (ochtendmeting)
 - Dinsdag 4 juli 2017 tussen 15:00 en 16:00 uur (middagmeting)
 - Dinsdag 4 juli 2017 tussen 20:00 en 21:00 uur (avondmeting)
 - Donderdag 6 juli 2017 tussen 10:00 en 11:00 uur (ochtendmeting)
 - Donderdag 6 juli 2017 tussen 15:00 en 16:00 uur (middagmeting)
 - Donderdag 6 juli 2017 tussen 20:00 en 21:00 uur (avondmeting)
 - Zaterdag 8 juli 2017 tussen 15:00 en 16:00 uur (zaterdagmiddag meting)
 - Zondag 9 juli 2017 tussen 22:00 en 23:00 uur (zondag avond en bewoners)

Ma 26 juni; 05:00-06:00 uur		CAPACITEIT				BEZETTING							
Sectie	Stratnaam	langs	haaks	schuin	bijz. plaatsen	Totale capaciteit	algemeen NL	algemeen BE	algemeen D	algemeen overig	Bijzondere plaatsen	Bezet door objecten	Fout parkeren
1	Tongerseweg	3	0	0	0	3	1	0	0	0	0	0	0
2	Tongerseweg	15	0	0	0	15	0	0	0	0	0	0	0
3	Lammergierstraat	3	0	0	0	3	3	0	0	0	0	0	0
4	Kesselterweg	0	0	0	0	0	0	0	0	0	0	0	0
5	Kesselterweg	0	0	0	0	0	0	0	0	0	0	0	0
6	Felix Bockenstraat	5	0	0	0	5	5	0	0	0	0	0	0
7	Felix Bockenstraat	14	0	0	0	14	9	0	0	0	0	0	0
8	Tongerseweg	5	0	0	0	5	4	0	0	0	0	0	0
9	Willem Prickstraat	7	0	0	0	7	5	1	0	0	0	0	0
10	Graaf Coenegrachtstraat	5	0	0	0	5	3	0	0	0	0	0	0
11	Pastoor Haesenstraat	8	0	0	0	8	7	0	0	0	0	0	0
12	Heukelommerweg	13	0	0	0	13	7	0	0	0	0	0	0
13	Heukelommerweg	0	0	0	0	0	0	0	0	0	0	0	0
14	Pletzersstraat	9	0	0	0	9	0	0	0	0	0	2	0
15	Mgr. Vranckenstraat	2	0	0	0	2	0	0	0	0	0	0	0
16	Winterslag	0	0	0	0	0	0	0	0	0	0	0	0
17	Médoclaan	0	0	0	0	0	0	0	0	0	0	0	0
18	Pletzersstraat	5	0	0	0	5	0	0	0	0	0	0	0
19	Redemptielaan	16	0	0	0	16	4	0	0	0	0	0	0
20	Redemptielaan	17	0	0	0	17	0	0	0	0	0	0	0
21	Redemptielaan	0	4	0	0	4	0	0	0	0	0	0	0
22	Mechelerbank	2	33	0	0	35	19	1	0	0	0	0	0
23	Parkeerterrein Heukelommerweg	0	47	0	0	47	0	0	0	0	0	0	0
24	Mgr. Vranckenplein	0	0	0	0	0	1	0	0	0	0	0	0
25	Mgr. Vranckenplein (privé-plaatsen!)	0	20	0	0	20	3	0	0	0	0	0	0
Totaal	Mgr. Vranckenplein e.o. (23+24+25)	0	67	0	0	67	4	0	0	0	0	0	0
Totaal	Omgeving	129	37	0	0	166	67	2	0	0	0	2	0
Totaal		129	104	0	0	233	71	2	0	0	0	2	0

Ma 26 juni; 10:00-11:00 uur		CAPACITEIT					BEZETTING							
Sectie	Straatnaam	langs	haaks	schuin	bijz. plaatsen	opmerking	Totale capaciteit	algemeen NL	algemeen BE	algemeen D	algemeen overig	Bijzondere plaatsen	Bezet door objecten	Fout parkeren
1	Tongerseweg	3	0	0	0		3	1	0	0	0	0	0	1
2	Tongerseweg	15	0	0	0		15	5	1	1	0	0	0	1
3	Lammegierstraat	3	0	0	0		3	3	0	0	0	0	0	1
4	Kesselterweg	0	0	0	0		0	0	0	0	0	0	0	0
5	Kesselterweg	0	0	0	0		0	0	0	0	0	0	0	0
6	Felix Bockenstraat	5	0	0	0		5	3	0	0	0	0	0	2
7	Felix Bockenstraat	14	0	0	0		14	9	1	0	0	0	0	1
8	Tongerseweg	5	0	0	0		5	2	0	0	0	0	0	2
9	Willem Prickstraat	7	0	0	0		7	2	1	0	0	0	0	2
10	Graaf Coenegrachtstraat	5	0	0	0		5	4	0	0	0	0	0	1
11	Pastoor Haesenstraat	8	0	0	0		8	6	0	0	0	0	0	0
12	Heukelommerweg	13	0	0	0		13	10	0	0	0	0	0	0
13	Heukelommerweg	0	0	0	0		0	0	0	0	0	0	0	0
14	Pletzersstraat	9	0	0	0		9	0	0	0	1	0	0	0
15	Mgr. Vranckenstraat	2	0	0	0		2	0	0	0	0	0	0	0
16	Winterslag	0	0	0	0		0	0	0	0	0	0	0	0
17	Médoclaan	0	0	0	0		0	0	0	0	0	0	0	0
18	Pletzersstraat	5	0	0	0		5	2	0	0	0	0	0	0
19	Redemptielaan	16	0	0	0		16	3	0	0	0	0	0	0
20	Redemptielaan	17	0	0	0		17	0	0	0	0	0	0	0
21	Redemptielaan	0	4	0	0		4	1	0	0	0	0	0	0
22	Mechelerbank	2	33	0	0		35	12	0	0	0	0	0	0
23	Parkeerterrein Heukelommerweg	0	47	0	0		47	5	1	0	0	0	0	1
24	Mgr. Vranckenplein	0	0	0	0		0	0	0	0	0	0	0	0
25	Mgr. Vranckenplein (privé-plaatsen!)	0	20	0	0		20	3	1	0	0	0	1	0
Totaal	Mgr. Vranckenplein e.o. (23+24+25)	0	67	0	0		67	8	2	0	0	0	1	1
Totaal	Omgeving	129	37	0	0		166	63	3	1	1	0	0	11
Totaal		129	104	0	0		233	71	5	1	1	0	1	12

Ma 26 juni; 15:00-16:00 uur		CAPACITEIT						BEZETTING						
Sectie	Straatnaam	langs	haaks	schuin	bijz. plaatsen	opmerking	Totale capaciteit	algemeen NL	algemeen BE	algemeen D	algemeen overig	Bijzondere plaatsen	Bezet door objecten	Fout parkeren
1	Tongerseweg	3	0	0	0		3	2	0	0	0	0	0	0
2	Tongerseweg	15	0	0	0		15	9	1	1	0	0	0	1
3	Lammergierstraat	3	0	0	0		3	2	0	0	0	0	0	1
4	Kesselterweg	0	0	0	0		0	0	0	0	0	0	0	0
5	Kesselterweg	0	0	0	0		0	0	0	0	0	0	0	0
6	Felix Bockenstraat	5	0	0	0		5	3	0	0	0	0	0	1
7	Felix Bockenstraat	14	0	0	0		14	8	0	0	0	0	0	1
8	Tongerseweg	5	0	0	0		5	3	1	0	0	0	0	0
9	Willem Prickstraat	7	0	0	0		7	6	0	0	0	0	0	0
10	Graaf Coenegrachtstraat	5	0	0	0		5	3	0	0	0	0	0	0
11	Pastoor Haesenstraat	8	0	0	0		8	6	0	0	0	0	0	0
12	Heukelommerweg	13	0	0	0		13	7	1	0	0	0	0	1
13	Heukelommerweg	0	0	0	0		0	0	0	0	0	0	0	0
14	Pletzersstraat	9	0	0	0		9	6	1	0	0	0	0	0
15	Mgr. Vranckenstraat	2	0	0	0		2	2	0	0	0	1	0	0
16	Winterslag	0	0	0	0		0	0	0	0	0	0	0	0
17	Médoclaan	0	0	0	0		0	0	0	0	0	0	0	0
18	Pletzersstraat	5	0	0	0		5	2	0	0	0	0	0	0
19	Redemptieaan	16	0	0	0		16	0	0	0	0	0	0	0
20	Redemptieaan	17	0	0	0		17	0	0	0	0	0	0	0
21	Redemptieaan	0	4	0	0		4	1	0	0	0	0	0	1
22	Mechelerbank	2	33	0	0		35	11	0	0	0	0	0	0
23	Parkeerterrein Heukelommerweg	0	47	0	0		47	13	1	0	0	0	0	1
24	Mgr. Vranckenplein	0	0	0	0		0	0	0	0	0	0	0	0
25	Mgr. Vranckenplein (privé-plaatsen)	0	20	0	0		20	0	0	0	0	0	0	1
Totaal	Mgr. Vranckenplein e.o. (23+24+25)	0	67	0	0		67	13	1	0	0	0	0	2
Totaal	Omgeving	129	37	0	0		166	71	4	1	0	1	0	6
Totaal		129	104	0	0		233	84	5	1	0	1	0	8

Ma 26 juni; 20:00-21:00 uur		CAPACITEIT					BEZETTING							
Sectie	Straatnaam	langs	haaks	schuin	bijz. plaatsen	opmerking	Totale capaciteit	algemeen NL	algemeen BE	algemeen D	algemeen overig	Bijzondere plaatsen	Bezet door objecten	Fout parkeren
1	Tongerseweg	3	0	0	0		3	3	0	0	0	0	0	0
2	Tongerseweg	15	0	0	0		15	14	0	0	0	0	0	2
3	Lammegierstraat	3	0	0	0		3	2	0	0	0	0	0	0
4	Kesselterweg	0	0	0	0		0	0	0	0	0	0	0	0
5	Kesselterweg	0	0	0	0		0	0	0	0	0	0	0	0
6	Felix Bockenstraat	5	0	0	0		5	4	0	0	0	0	0	0
7	Felix Bockenstraat	14	0	0	0		14	11	0	0	0	0	0	0
8	Tongerseweg	5	0	0	0		5	5	0	0	0	0	0	0
9	Willem Prickstraat	7	0	0	0		7	7	0	0	0	0	0	0
10	Graaf Coenegrachtstraat	5	0	0	0		5	4	0	0	0	0	0	0
11	Pastoor Haesenstraat	8	0	0	0		8	7	0	0	0	0	0	0
12	Heukelommerweg	13	0	0	0		13	13	0	0	0	0	0	0
13	Heukelommerweg	0	0	0	0		0	0	0	0	0	0	0	0
14	Pletzersstraat	9	0	0	0		9	7	1	1	0	0	0	0
15	Mgr. Vranckenstraat	2	0	0	0		2	2	0	0	0	0	0	0
16	Winterslag	0	0	0	0		0	0	0	0	0	0	0	0
17	Médoclaan	0	0	0	0		0	0	0	0	0	0	0	0
18	Pletzersstraat	5	0	0	0		5	5	0	0	0	0	0	3
19	Redemptielaan	16	0	0	0		16	7	0	0	0	0	0	2
20	Redemptielaan	17	0	0	0		17	2	1	0	0	0	0	0
21	Redemptielaan	0	4	0	0		4	4	0	0	0	0	0	0
22	Mecheierbank	2	33	0	0		35	28	0	0	0	0	0	0
23	Parkeerterrein Heukelommerweg	0	47	0	0		47	43	0	0	0	0	0	0
24	Mgr. Vranckenplein	0	0	0	0		0	0	0	0	0	0	0	0
25	Mgr. Vranckenplein (privé-plaatsen!)	0	20	0	0		20	16	0	0	0	0	0	0
Totaal	Mgr. Vranckenplein e.o. (23+24+25)	0	67	0	0		67	59	0	0	0	0	0	0
Totaal	Omgeving	129	37	0	0		166	125	2	1	0	0	0	7
Totaal		129	104	0	0		233	184	2	1	0	0	0	7

Di 27 juni; 10:00-11:00 uur		CAPACITEIT						BEZETTING						
Sectie	Straatnaam	langs	haaks	schuin	bijz. plaatsen	opmerking	Totale capaciteit	algemeen NL	algemeen BE	algemeen D	algemeen overig	Bijzondere plaatsen	Bezet door objecten	Fout parkeren
1	Tongerseweg	3	0	0	0		3	2	0	0	0	0	0	0
2	Tongerseweg	15	0	0	0		15	3	0	1	0	0	0	1
3	Lammegierstraat	3	0	0	0		3	4	0	0	0	0	0	0
4	Kesselterweg	0	0	0	0		0	0	0	0	0	0	0	0
5	Kesselterweg	0	0	0	0		0	0	0	0	0	0	0	0
6	Felix Bockenstraat	5	0	0	0		5	3	0	0	0	0	0	1
7	Felix Bockenstraat	14	0	0	0		14	10	1	0	0	0	0	0
8	Tongerseweg	5	0	0	0		5	4	0	0	0	0	0	1
9	Willem Prickstraat	7	0	0	0		7	1	0	0	0	0	0	0
10	Graaf Coenegrachtstraat	5	0	0	0		5	4	0	0	0	0	0	0
11	Pastoor Haesenstraat	8	0	0	0		8	5	0	0	0	0	0	1
12	Heukelommerweg	13	0	0	0		13	7	0	0	0	0	0	0
13	Heukelommerweg	0	0	0	0		0	0	0	0	0	0	0	0
14	Pletzersstraat	9	0	0	0		9	3	0	0	0	0	0	0
15	Mgr. Vranckenstraat	2	0	0	0		2	0	0	0	0	0	0	0
16	Winterslag	0	0	0	0		0	0	0	0	0	0	0	0
17	Médoclaan	0	0	0	0		0	0	0	0	0	0	0	0
18	Pletzersstraat	5	0	0	0		5	1	0	0	0	0	0	1
19	Redemptielaan	16	0	0	0		16	0	0	0	0	0	0	0
20	Redemptielaan	17	0	0	0		17	1	0	0	0	0	0	0
21	Redemptielaan	0	4	0	0		4	0	0	0	0	0	0	1
22	Mechelerbank	2	33	0	0		35	10	0	0	0	0	0	0
23	Parkeerterrein Heukelommerweg	0	47	0	0		47	26	0	0	0	0	0	0
24	Mgr. Vranckenplein	0	0	0	0		0	0	0	0	0	0	0	0
25	Mgr. Vranckenplein (privé-plaatsen)	0	20	0	0		20	3	0	0	0	0	1	0
Totaal	Mgr. Vranckenplein e.o. (23+24+25)	0	67	0	0		67	29	0	0	0	0	1	0
Totaal	Omgeving	129	37	0	0		166	58	1	1	0	0	0	6
Totaal		129	104	0	0		233	87	1	1	0	0	1	6

Di 27 juni; 15:00-16:00 uur		CAPACITEIT					BEZETTING							
Sectie	Straatnaam	langs	haaks	schuin	bijz. plaatsen	opmerking	Totale capaciteit	algemeen NL	algemeen BE	algemeen D	algemeen overig	Bijzondere plaatsen	Bezet door objecten	Fout parkeren
1	Tongerseweg	3	0	0	0		3	4	0	0	0	0	0	0
2	Tongerseweg	15	0	0	0		15	7	0	0	0	0	0	1
3	Lammergierstraat	3	0	0	0		3	5	1	0	0	0	0	0
4	Kesselterweg	0	0	0	0		0	0	0	0	0	0	0	0
5	Kesselterweg	0	0	0	0		0	0	0	0	0	0	0	0
6	Felix Bockenstraat	5	0	0	0		5	4	0	0	0	0	0	0
7	Felix Bockenstraat	14	0	0	0		14	9	0	0	0	0	0	0
8	Tongerseweg	5	0	0	0		5	3	0	0	0	0	0	0
9	Willem Prickstraat	7	0	0	0		7	6	0	0	0	0	0	0
10	Graaf Coenegrachtstraat	5	0	0	0		5	2	0	0	0	0	0	0
11	Pastoor Haesenstraat	8	0	0	0		8	6	0	0	0	0	0	0
12	Heukelommerweg	13	0	0	0		13	8	0	0	0	0	0	0
13	Heukelommerweg	0	0	0	0		0	0	0	0	0	0	0	0
14	Pletzersstraat	9	0	0	0		9	2	0	1	0	0	0	0
15	Mgr. Vranckenstraat	2	0	0	0		2	0	0	0	0	0	0	0
16	Winterslag	0	0	0	0		0	0	0	0	0	0	0	0
17	Médoclaan	0	0	0	0		0	0	0	0	0	0	0	0
18	Pletzersstraat	5	0	0	0		5	2	0	0	0	0	0	1
19	Redemptielaan	16	0	0	0		16	1	0	0	0	0	0	0
20	Redemptielaan	17	0	0	0		17	0	0	0	0	0	0	0
21	Redemptielaan	0	4	0	0		4	0	0	0	0	0	0	2
22	Mechelerbank	2	33	0	0		35	12	0	0	0	0	0	0
23	Parkeerterrein Heukelommerweg	0	47	0	0		47	16	1	0	0	0	0	0
24	Mgr. Vranckenplein	0	0	0	0		0	0	0	0	0	0	0	0
25	Mgr. Vranckenplein (privé-plaatsen)	0	20	0	0		20	3	0	0	0	0	1	0
Totaal Mgr. Vranckenplein e.o. (23+24+25)		0	67	0	0		67	19	1	0	0	0	1	0
Totaal Omgeving		129	37	0	0		166	71	1	1	0	0	0	4
Totaal		129	104	0	0		233	90	2	1	0	0	1	4

DI 27 juni; 20:00-21:00 uur		CAPACITEIT						BEZETTING						
Sectie	Straatnaam	langs	haaks	schuin	bijz. plaatsen	opmerking	Totale capaciteit	algemeen NL	algemeen BE	algemeen D	algemeen overig	Bijzondere plaatsen	Bezét door objecten	Fout parkeren
1	Tongerseweg	3	0	0	0		3	0	0	0	0	0	0	0
2	Tongerseweg	15	0	0	0		15	8	0	0	0	0	0	1
3	Lammergierstraat	3	0	0	0		3	2	0	0	0	0	0	0
4	Kesselterweg	0	0	0	0		0	0	0	0	0	0	0	0
5	Kesselterweg	0	0	0	0		0	0	0	0	0	0	0	0
6	Felix Bockenstraat	5	0	0	0		5	5	0	0	0	0	0	0
7	Felix Bockenstraat	14	0	0	0		14	7	0	0	0	0	0	1
8	Tongerseweg	5	0	0	0		5	5	0	0	0	0	0	1
9	Willem Prickstraat	7	0	0	0		7	3	0	0	0	0	0	0
10	Graaf Coenegrachtstraat	5	0	0	0		5	4	0	0	0	0	0	0
11	Pastoor Haesenstraat	8	0	0	0		8	8	0	0	0	0	0	1
12	Heukelommerweg	13	0	0	0		13	7	0	0	0	0	0	0
13	Heukelommerweg	0	0	0	0		0	0	0	0	0	0	0	0
14	Pletzersstraat	9	0	0	0		9	5	0	0	0	0	0	0
15	Mgr. Vranckenstraat	2	0	0	0		2	0	0	0	0	0	0	0
16	Winterslag	0	0	0	0		0	0	0	0	0	0	0	0
17	Médoclaan	0	0	0	0		0	0	0	0	0	0	0	0
18	Pletzersstraat	5	0	0	0		5	2	0	0	0	0	0	0
19	Redemptielaan	16	0	0	0		16	1	0	0	0	0	0	0
20	Redemptielaan	17	0	0	0		17	1	0	0	0	0	0	0
21	Redemptielaan	0	4	0	0		4	1	0	0	0	0	0	0
22	Mechelerbank	2	33	0	0		35	17	0	0	0	0	0	0
23	Parkeerterrein Heukelommerweg	0	47	0	0		47	8	0	0	0	0	0	0
24	Mgr. Vranckenplein	0	0	0	0		0	0	0	0	0	0	0	0
25	Mgr. Vranckenplein (privé-plaatsen)	0	20	0	0		20	3	0	0	0	1	0	0
Totaal	Mgr. Vranckenplein e.o. (23+24+25)	0	67	0	0		67	11	0	0	0	1	0	0
Totaal	Omgeving	129	37	0	0		166	76	0	0	0	0	0	4
Totaal		129	104	0	0		233	87	0	0	0	1	0	4

Do 29 juni; 10:00-11:00 uur		CAPACITEIT					BEZETTING							
Secie	Straatnaam	langs	haaks	schuin	bijz. plaatsen	opmerking	Totale capaciteit	algemeen NL	algemeen BE	algemeen D	algemeen overig	Bijzondere plaatsen	Bezet door objecten	Fout parkeren
1	Tongerseweg	3	0	0	0		3	2	0	0	0	0	0	1
2	Tongerseweg	15	0	0	0		15	6	0	0	0	0	0	0
3	Lammergierstraat	3	0	0	0		3	4	0	0	0	0	0	0
4	Kesselterweg	0	0	0	0		0	0	0	0	0	0	0	0
5	Kesselterweg	0	0	0	0		0	0	0	0	0	0	0	0
6	Felix Bockenstraat	5	0	0	0		5	2	0	0	0	0	0	0
7	Felix Bockenstraat	14	0	0	0		14	7	0	0	0	0	0	0
8	Tongerseweg	5	0	0	0		5	3	0	0	0	0	0	0
9	Willem Prickstraat	7	0	0	0		7	2	0	0	0	0	0	0
10	Graaf Coenegrachtstraat	5	0	0	0		5	4	0	0	0	0	0	0
11	Pastoor Haesenstraat	8	0	0	0		8	5	0	0	0	0	0	0
12	Heukelommerweg	13	0	0	0		13	8	0	0	0	0	0	0
13	Heukelommerweg	0	0	0	0		0	0	0	0	0	0	0	0
14	Pletzersstraat	9	0	0	0		9	2	0	0	0	0	0	0
15	Mgr. Vranckenstraat	2	0	0	0		2	0	0	0	0	0	0	0
16	Winterslag	0	0	0	0		0	0	0	0	0	0	0	0
17	Médoclaan	0	0	0	0		0	0	0	0	0	0	0	0
18	Pletzersstraat	5	0	0	0		5	2	0	0	0	0	0	0
19	Redemptielaan	16	0	0	0		16	0	0	0	0	0	0	0
20	Redemptielaan	17	0	0	0		17	0	0	0	0	0	0	0
21	Redemptielaan	0	4	0	0		4	0	0	0	0	0	0	0
22	Mechelerbank	2	33	0	0		35	7	0	0	0	0	0	0
23	Parkeerterrein Heukelommerweg	0	47	0	0		47	19	0	0	0	0	0	0
24	Mgr. Vranckenplein	0	0	0	0		0	0	0	0	0	0	0	1
25	Mgr. Vranckenplein (privé-plaatsen)	0	20	0	0		20	3	0	0	0	0	1	0
Totaal Mgr. Vranckenplein e.o. (23+24+25)		0	67	0	0		67	22	0	0	0	0	1	1
Totaal Omgeving		129	37	0	0		166	54	0	0	0	0	0	1
Totaal		129	104	0	0		233	76	0	0	0	0	1	2

Do 29 Juni; 15:00-16:00 uur		CAPACITEIT						BEZETTING						
Sectie	Straatnaam	langs	haaks	schuin	bijz. plaatsen	opmerking	Totale capaciteit	algemeen NL	algemeen BE	algemeen D	algemeen overig	Bijzondere plaatsen	Bezet door objecten	Fout parkeren
1	Tongerseweg	3	0	0	0		3	2	1	0	0	0	0	0
2	Tongerseweg	15	0	0	0		15	8	1	2	0	0	0	2
3	Lammergierstraat	3	0	0	0		3	2	1	0	0	0	0	0
4	Kesselterweg	0	0	0	0		0	0	0	0	0	0	0	0
5	Kesselterweg	0	0	0	0		0	1	0	0	0	0	0	1
6	Felix Bockenstraat	5	0	0	0		5	2	0	0	0	0	0	0
7	Felix Bockenstraat	14	0	0	0		14	6	0	0	0	0	0	0
8	Tongerseweg	5	0	0	0		5	3	0	0	0	0	0	0
9	Willem Prickstraat	7	0	0	0		7	6	0	0	0	0	0	0
10	Graaf Coenegrachtstraat	5	0	0	0		5	5	0	0	0	0	0	0
11	Pastoor Haesenstraat	8	0	0	0		8	4	0	0	0	0	0	0
12	Heukelommerweg	13	0	0	0		13	8	1	0	0	0	0	0
13	Heukelommerweg	0	0	0	0		0	0	0	0	0	0	0	0
14	Pletzersstraat	9	0	0	0		9	7	0	2	0	0	0	2
15	Mgr. Vranckenstraat	2	0	0	0		2	1	0	0	0	0	0	0
16	Winterslag	0	0	0	0		0	0	0	0	0	0	0	0
17	Médoclaan	0	0	0	0		0	0	0	0	0	0	0	0
18	Pletzersstraat	5	0	0	0		5	18	0	0	0	0	0	18
19	Redemptielaan	16	0	0	0		16	0	0	0	0	0	0	0
20	Redemptielaan	17	0	0	0		17	0	0	0	0	0	0	0
21	Redemptielaan	0	4	0	0		4	1	0	0	0	0	0	0
22	Mechelerbank	2	33	0	0		35	12	0	0	0	0	0	1
23	Parkeerterrein Heukelommerweg	0	47	0	0		47	23	0	0	0	0	0	0
24	Mgr. Vranckenplein	0	0	0	0		0	0	0	0	0	0	0	0
25	Mgr. Vranckenplein (privé-plaatsen)	0	20	0	0		20	3	0	0	0	0	0	0
Totaal	Mgr. Vranckenplein e.o. (23+24+25)	0	67	0	0		67	26	0	0	0	0	0	0
Totaal	Omgeving	129	37	0	0		166	86	4	4	0	0	0	24
Totaal		129	104	0	0		233	112	4	4	0	0	0	24

Do 29 juni; 20:00-21:00 uur		CAPACITEIT					BEZETTING							
Sectie	Straatnaam	langs	haaks	schuin	bijz. plaatsen	opmerking	Totale capaciteit	algemeen NL	algemeen BE	algemeen D	algemeen overig	Bijzondere plaatsen	Bezet door objecten	Fout parkeren
1	Tongerseweg	3	0	0	0		3	2	0	0	0	0	0	0
2	Tongerseweg	15	0	0	0		15	8	2	1	0	0	0	0
3	Lammegierstraat	3	0	0	0		3	2	0	0	0	0	0	0
4	Kesselterweg	0	0	0	0		0	0	0	0	0	0	0	0
5	Kesselterweg	0	0	0	0		0	0	0	0	0	0	0	0
6	Felix Bockenstraat	5	0	0	0		5	3	0	0	0	0	0	0
7	Felix Bockenstraat	14	0	0	0		14	8	1	0	0	0	0	0
8	Tongerseweg	5	0	0	0		5	2	0	0	0	0	0	0
9	Willem Prickstraat	7	0	0	0		7	3	0	0	0	0	0	0
10	Graaf Coenegrachtstraat	5	0	0	0		5	2	0	0	0	0	0	0
11	Pastoor Haesenstraat	8	0	0	0		8	4	0	0	0	0	0	0
12	Heukelommerweg	13	0	0	0		13	8	0	0	0	0	0	0
13	Heukelommerweg	0	0	0	0		0	0	0	0	0	0	0	0
14	Pletzersstraat	9	0	0	0		9	4	1	0	0	0	0	0
15	Mgr. Vranckenstraat	2	0	0	0		2	0	0	0	0	0	0	0
16	Winterslag	0	0	0	0		0	0	0	0	0	0	0	0
17	Médoclaan	0	0	0	0		0	0	0	0	0	0	0	0
18	Pletzersstraat	5	0	0	0		5	6	1	3	0	0	0	0
19	Redemptielaan	16	0	0	0		16	2	0	0	0	0	0	0
20	Redemptielaan	17	0	0	0		17	0	0	0	0	0	0	0
21	Redemptielaan	0	4	0	0		4	0	0	0	0	0	0	0
22	Mechelerbank	2	33	0	0		35	7	0	2	0	0	0	0
23	Parkeerterrein Heukelommerweg	0	47	0	0		47	12	3	0	0	0	0	0
24	Mgr. Vranckenplein	0	0	0	0		0	0	0	0	0	0	0	0
25	Mgr. Vranckenplein (privé-plaatsen)	0	20	0	0		20	2	1	0	0	0	0	0
Totaal	Mgr. Vranckenplein e.o. (23+24+25)	0	67	0	0		67	14	4	0	0	0	0	0
Totaal	Omgeving	129	37	0	0		166	61	5	6	0	0	0	0
Totaal		129	104	0	0		233	75	9	6	0	0	0	0

Za 1 juli; 15:00-16:00 uur		CAPACITEIT						BEZETTING						
Sectie	Straatnaam	langs	haaks	schuin	bijz. plaatsen	opmerking	Totale capaciteit	algemeen NL	algemeen BE	algemeen D	algemeen overig	Bijzondere plaatsen	Bezét door objecten	Fout parkeren
1	Tongerseweg	3	0	0	0		3	1	1	0	0	0	0	2
2	Tongerseweg	15	0	0	0		15	5	0	0	0	0	0	1
3	Lammegierstraat	3	0	0	0		3	1	0	0	0	0	0	1
4	Kesselterweg	0	0	0	0		0	0	0	0	0	0	0	0
5	Kesselterweg	0	0	0	0		0	0	0	0	0	0	0	0
6	Felix Bockenstraat	5	0	0	0		5	0	0	0	0	0	0	0
7	Felix Bockenstraat	14	0	0	0		14	7	0	0	0	0	0	0
8	Tongerseweg	5	0	0	0		5	0	0	0	0	0	0	1
9	Willem Prickstraat	7	0	0	0		7	1	0	0	0	0	0	0
10	Graaf Coenegrachtstraat	5	0	0	0		5	0	0	0	0	0	0	0
11	Pastoor Haesenstraat	8	0	0	0		8	4	0	0	0	0	0	0
12	Heukelommerweg	13	0	0	0		13	6	0	0	0	0	0	0
13	Heukelommerweg	0	0	0	0		0	0	0	0	0	0	0	0
14	Pletzersstraat	9	0	0	0		9	0	0	0	0	0	0	3
15	Mgr. Vranckenstraat	2	0	0	0		2	0	0	0	0	0	0	0
16	Winterslag	0	0	0	0		0	0	0	0	0	0	0	0
17	Médoclaan	0	0	0	0		0	0	0	0	0	0	0	0
18	Pletzersstraat	5	0	0	0		5	12	0	0	0	0	0	4
19	Redemptieaan	16	0	0	0		16	0	0	0	0	0	0	0
20	Redemptieaan	17	0	0	0		17	1	0	0	0	0	0	0
21	Redemptieaan	0	4	0	0		4	0	0	0	0	0	0	0
22	Mechelerbank	2	33	0	0		35	14	0	0	1	0	0	0
23	Parkeerterrein Heukelommerweg	0	47	0	0		47	14	1	0	0	0	0	0
24	Mgr. Vranckenplein	0	0	0	0		0	1	0	0	0	0	0	0
25	Mgr. Vranckenplein (privé-plaatsen!)	0	20	0	0		20	2	0	0	0	0	0	0
Totaal	Mgr. Vranckenplein e.o. (23+24+25)	0	67	0	0		67	17	1	0	0	0	0	0
Totaal	Omgeving	129	37	0	0		166	52	1	0	1	0	0	12
Totaal		129	104	0	0		233	69	2	0	1	0	0	12

Zo 2 juli; 22:00-23:00 uur		CAPACITEIT					BEZETTING							
Sectie	Straatnaam	langs	haaks	schuin	bijz. plaatsen	opmerking	Totale capaciteit	algemeen NL	algemeen BE	algemeen D	algemeen overig	Bijzondere plaatsen	Bezet door objecten	Fout parkeren
1	Tongerseweg	3	0	0	0		3	2	1	0	0	0	0	0
2	Tongerseweg	15	0	0	0		15	11	0	0	0	0	0	0
3	Lammegierstraat	3	0	0	0		3	1	0	0	0	0	0	0
4	Kesselterweg	0	0	0	0		0	0	0	0	0	0	0	0
5	Kesselterweg	0	0	0	0		0	0	0	0	0	0	0	0
6	Felix Bockenstraat	5	0	0	0		5	3	0	0	0	0	0	0
7	Felix Bockenstraat	14	0	0	0		14	6	0	0	0	0	0	0
8	Tongerseweg	5	0	0	0		5	4	0	0	0	0	0	0
9	Willem Prickstraat	7	0	0	0		7	6	0	0	0	0	0	0
10	Graaf Coenegrachtstraat	5	0	0	0		5	4	0	0	0	0	0	0
11	Pastoor Haesenstraat	8	0	0	0		8	8	0	0	0	0	0	0
12	Heukelommerweg	13	0	0	0		13	7	0	0	0	0	0	0
13	Heukelommerweg	0	0	0	0		0	0	0	0	0	0	0	0
14	Pletzersstraat	9	0	0	0		9	6	0	0	0	0	0	0
15	Mgr. Vranckenstraat	2	0	0	0		2	0	0	0	0	0	0	0
16	Winterslag	0	0	0	0		0	4	0	0	0	0	0	0
17	Médoclaan	0	0	0	0		0	0	0	0	0	0	0	0
18	Pletzersstraat	5	0	0	0		5	19	1	0	0	0	0	0
19	Redemptielaan	16	0	0	0		16	0	0	0	0	0	0	0
20	Redemptielaan	17	0	0	0		17	2	0	0	0	0	0	0
21	Redemptielaan	0	4	0	0		4	4	0	0	0	0	0	0
22	Mechelerbank	2	33	0	0		35	14	1	0	0	0	0	0
23	Parkeerterrein Heukelommerweg	0	47	0	0		47	8	1	0	0	0	0	0
24	Mgr. Vranckenplein	0	0	0	0		0	1	0	0	0	0	0	0
25	Mgr. Vranckenplein (privé-plaatsen)	0	20	0	0		20	3	0	0	0	0	1	0
Totaal	Mgr. Vranckenplein e.o. (23+24+25)	0	67	0	0		67	12	1	0	0	0	1	0
Totaal	Omgeving	129	37	0	0		166	101	3	0	0	0	0	0
Totaal		129	104	0	0		233	113	4	0	0	0	1	0

Ma 3 juli; 05:00-06:00 uur		CAPACITEIT						BEZETTING						
Sectie	Straatnaam	langs	haaks	schuin	bijz. plaatsen	opmerking	Totale capaciteit	algemeen NL	algemeen BE	algemeen D	algemeen overig	Bijzondere plaatsen	Bezet door objecten	Fout parkeren
1	Tongerseweg	3	0	0	0		3	1	0	0	0	0	0	0
2	Tongerseweg	15	0	0	0		15	2	0	0	0	0	0	0
3	Lammerglerstraat	3	0	0	0		3	1	0	0	0	0	0	0
4	Kesselterweg	0	0	0	0		0	0	0	0	0	0	0	0
5	Kesselterweg	0	0	0	0		0	0	0	0	0	0	0	0
6	Felix Bockenstraat	5	0	0	0		5	4	0	0	0	0	0	0
7	Felix Bockenstraat	14	0	0	0		14	9	0	0	0	0	0	0
8	Tongerseweg	5	0	0	0		5	3	0	0	0	0	0	0
9	Willem Prickstraat	7	0	0	0		7	7	0	0	0	0	0	0
10	Graaf Coenegrachtstraat	5	0	0	0		5	4	0	0	0	0	0	0
11	Pastoor Haesenstraat	8	0	0	0		8	8	0	0	0	0	0	0
12	Heukelommerweg	13	0	0	0		13	6	0	0	0	0	0	0
13	Heukelommerweg	0	0	0	0		0	0	0	0	0	0	0	0
14	Pietzersstraat	9	0	0	0		9	3	0	0	0	0	0	0
15	Mgr. Vranckenstraat	2	0	0	0		2	0	0	0	0	0	0	0
16	Winterslag	0	0	0	0		0	4	0	0	0	0	0	0
17	Médoclaan	0	0	0	0		0	0	0	0	0	0	0	0
18	Pietzersstraat	5	0	0	0		5	19	1	0	0	0	0	0
19	Redemptielaan	16	0	0	0		16	0	0	0	0	0	0	0
20	Redemptielaan	17	0	0	0		17	2	0	0	0	0	0	0
21	Redemptielaan	0	4	0	0		4	4	0	0	0	0	0	0
22	Mechelerbank	2	33	0	0		35	17	1	0	0	0	0	0
23	Parkeerterrein Heukelommerweg	0	47	0	0		47	7	0	0	0	0	0	0
24	Mgr. Vranckenplein	0	0	0	0		0	1	0	0	0	0	0	0
25	Mgr. Vranckenplein (privé-plaatsen)	0	20	0	0		20	3	0	0	0	0	1	0
Totaal	Mgr. Vranckenplein e.o. (23+24+25)	0	67	0	0		67	11	0	0	0	0	1	0
Totaal	Omgeving	129	37	0	0		166	94	2	0	0	0	0	0
Totaal		129	104	0	0		233	105	2	0	0	0	1	0

Ma 3 juli; 10:00-11:00 uur		CAPACITEIT					BEZETTING							
Sectie	Straatnaam	langs	haaks	schuin	bijz. plaatsen	opmerking	Totale capaciteit	algemeen NL	algemeen BE	algemeen D	algemeen overig	Bijzondere plaatsen	Bezet door objecten	Fout parkeren
1	Tongerseweg	3	0	0	0		3	1	0	0	0	0	0	1
2	Tongerseweg	15	0	0	0		15	3	1	0	0	0	0	1
3	Lammegierstraat	3	0	0	0		3	0	0	0	0	0	0	0
4	Kesselterweg	0	0	0	0		0	0	0	0	0	0	0	0
5	Kesselterweg	0	0	0	0		0	0	0	0	0	0	0	0
6	Felix Bockenstraat	5	0	0	0		5	2	1	1	0	0	0	2
7	Felix Bockenstraat	14	0	0	0		14	9	1	0	0	0	0	0
8	Tongerseweg	5	0	0	0		5	4	0	0	0	0	0	1
9	Willem Prickstraat	7	0	0	0		7	7	0	0	0	0	0	1
10	Graaf Coenegrachtstraat	5	0	0	0		5	2	1	0	0	0	0	2
11	Pastoor Haesenstraat	8	0	0	0		8	6	1	0	0	0	0	0
12	Heukelommerweg	13	0	0	0		13	9	0	0	0	0	0	2
13	Heukelommerweg	0	0	0	0		0	0	0	0	0	0	0	0
14	Pletzersstraat	9	0	0	0		9	2	0	0	0	0	0	0
15	Mgr. Vranckenstraat	2	0	0	0		2	0	0	0	0	0	0	0
16	Winterslag	0	0	0	0		0	0	0	0	0	0	0	0
17	Médoclaan	0	0	0	0		0	0	0	0	0	0	0	0
18	Pletzersstraat	5	0	0	0		5	1	0	0	0	0	0	2
19	Redemptielaan	16	0	0	0		16	1	0	0	0	0	0	1
20	Redemptielaan	17	0	0	0		17	0	0	0	0	0	0	0
21	Redemptielaan	0	4	0	0		4	0	0	0	0	0	0	0
22	Mechelerbank	2	33	0	0		35	8	0	0	0	0	0	0
23	Parkeerterrein Heukelommerweg	0	47	0	0		47	12	2	0	0	0	0	0
24	Mgr. Vranckenplein	0	0	0	0		0	0	0	0	0	0	0	3
25	Mgr. Vranckenplein (privé-plaatsen!)	0	20	0	0		20	3	0	0	0	0	1	0
Totaal	Mgr. Vranckenplein e.o. (23+24+25)	0	67	0	0		67	15	2	0	0	0	1	3
Totaal	Omgeving	129	37	0	0		166	55	5	1	0	0	0	13
Totaal		129	104	0	0		233	70	7	1	0	0	1	16

Ma 3 juli; 15:00-16:00 uur		CAPACITEIT					BEZETTING							
Sectie	Straatnaam	langs	haaks	schuin	bijz. plaatsen	opmerking	Totale capaciteit	algemeen NL	algemeen BE	algemeen D	algemeen overig	Bijzondere plaatsen	Bezetting door objecten	Fout parkeren
1	Tongerseweg	3	0	0	0		3	3	1	0	0	0	0	2
2	Tongerseweg	15	0	0	0		15	2	1	0	0	0	0	0
3	Lammegierstraat	3	0	0	0		3	1	0	0	0	0	0	0
4	Kesselterweg	0	0	0	0		0	0	0	0	0	0	0	0
5	Kesselterweg	0	0	0	0		0	0	0	0	0	0	0	0
6	Felix Bockenstraat	5	0	0	0		5	3	0	0	0	0	0	0
7	Felix Bockenstraat	14	0	0	0		14	7	1	0	0	0	0	0
8	Tongerseweg	5	0	0	0		5	3	0	0	0	0	0	0
9	Willem Prickstraat	7	0	0	0		7	7	0	0	0	0	0	0
10	Graaf Coenegrachtstraat	5	0	0	0		5	4	1	0	0	0	0	0
11	Pastoor Haesenstraat	8	0	0	0		8	6	0	0	0	0	0	0
12	Heukelommerweg	13	0	0	0		13	8	1	0	0	0	0	0
13	Heukelommerweg	0	0	0	0		0	0	0	0	0	0	0	0
14	Pletzersstraat	9	0	0	0		9	4	0	0	0	0	0	0
15	Mgr. Vranckenstraat	2	0	0	0		2	0	0	0	0	0	0	0
16	Winterslag	0	0	0	0		0	0	0	0	0	0	0	0
17	Médoclaan	0	0	0	0		0	0	0	0	0	0	0	0
18	Pletzersstraat	5	0	0	0		5	3	4	0	0	0	0	0
19	Redemptieaan	16	0	0	0		16	3	0	0	0	0	0	1
20	Redemptieaan	17	0	0	0		17	0	0	0	0	0	0	0
21	Redemptieaan	0	4	0	0		4	1	0	0	0	0	0	0
22	Mechelerbank	2	33	0	0		35	8	0	0	0	0	0	0
23	Parkeerterrein Heukelommerweg	0	47	0	0		47	9	1	0	0	0	0	0
24	Mgr. Vranckenplein	0	0	0	0		0	2	0	0	0	0	0	0
25	Mgr. Vranckenplein (privé-plaatsen!)	0	20	0	0		20	3	0	0	0	0	1	0
Totaal	Mgr. Vranckenplein e.o. (23+24+25)	0	67	0	0		67	14	1	0	0	0	1	0
Totaal	Omgeving	129	37	0	0		166	63	9	0	0	0	0	3
Totaal		129	104	0	0		233	77	10	0	0	0	1	3

Ma 3 juli; 20:00-21:00 uur		CAPACITEIT					BEZETTING							
Sectie	Straatnaam	langs	haaks	schuin	bijz. plaatsen	opmerking	Totale capaciteit	algemeen NL	algemeen BE	algemeen D	algemeen overig	Bijzondere plaatsen	Bezét door objecten	Fout parkeren
1	Tongerseweg	3	0	0	0		3	5	0	0	0	0	0	0
2	Tongerseweg	15	0	0	0		15	6	3	0	0	0	0	0
3	Lammegierstraat	3	0	0	0		3	1	0	0	0	0	0	0
4	Kesselterweg	0	0	0	0		0	0	1	0	0	0	0	0
5	Kesselterweg	0	0	0	0		0	0	0	0	0	0	0	0
6	Felix Bockenstraat	5	0	0	0		5	5	0	0	0	0	0	0
7	Felix Bockenstraat	14	0	0	0		14	8	0	0	0	0	0	0
8	Tongerseweg	5	0	0	0		5	1	2	0	0	0	0	0
9	Willem Prickstraat	7	0	0	0		7	8	0	0	0	0	0	0
10	Graaf Coenegrachtstraat	5	0	0	0		5	4	0	0	0	0	0	0
11	Pastoor Haesenstraat	8	0	0	0		8	8	0	0	0	0	0	0
12	Heukelommerweg	13	0	0	0		13	6	0	0	0	0	0	0
13	Heukelommerweg	0	0	0	0		0	0	0	0	0	0	0	0
14	Pletzersstraat	9	0	0	0		9	7	0	0	0	0	0	0
15	Mgr. Vranckenstraat	2	0	0	0		2	1	0	0	0	0	0	0
16	Winterslag	0	0	0	0		0	0	0	0	0	0	0	0
17	Médoclaan	0	0	0	0		0	0	0	0	0	0	0	0
18	Pletzersstraat	5	0	0	0		5	4	0	0	0	0	0	0
19	Redemptielaan	16	0	0	0		16	3	0	0	0	0	0	0
20	Redemptielaan	17	0	0	0		17	0	0	0	0	0	0	0
21	Redemptielaan	0	4	0	0		4	2	0	0	0	0	0	0
22	Mechelerbank	2	33	0	0		35	13	1	0	0	0	0	0
23	Parkeerterrein Heukelommerweg	0	47	0	0		47	8	1	0	0	0	0	0
24	Mgr. Vranckenplein	0	0	0	0		0	2	0	0	0	0	0	0
25	Mgr. Vranckenplein (privé-plaatsen)	0	20	0	0		20	3	0	0	0	0	1	0
Totaal	Mgr. Vranckenplein e.o. (23+24+25)	0	67	0	0		67	13	1	0	0	0	1	0
Totaal	Omgeving	129	37	0	0		166	82	7	0	0	0	0	0
Totaal		129	104	0	0		233	95	8	0	0	0	1	0

Di 4 juli; 10:00-11:00 uur		CAPACITEIT						BEZETTING						
Sectie	Straatnaam	langs	haaks	schuin	bijz. plaatsen	opmerking	Totale capaciteit	algemeen NL	algemeen BE	algemeen D	algemeen overig	Bijzondere plaatsen	Bezet door objecten	Fout parkeren
1	Tongerseweg	3	0	0	0		3	1	0	0	0	0	0	1
2	Tongerseweg	15	0	0	0		15	1	0	0	0	0	0	2
3	Lammergierstraat	3	0	0	0		3	2	0	0	0	0	0	0
4	Kesselterweg	0	0	0	0		0	0	0	0	0	0	0	0
5	Kesselterweg	0	0	0	0		0	0	0	0	0	0	0	0
6	Felix Bockenstraat	5	0	0	0		5	2	0	0	0	0	0	0
7	Felix Bockenstraat	14	0	0	0		14	7	0	0	0	0	0	0
8	Tongerseweg	5	0	0	0		5	1	0	0	0	0	0	0
9	Willem Prickstraat	7	0	0	0		7	2	0	0	0	0	0	0
10	Graaf Coenegrachtstraat	5	0	0	0		5	4	0	0	0	0	0	0
11	Pastoor Haesenstraat	8	0	0	0		8	6	0	0	0	0	0	0
12	Heukelommerweg	13	0	0	0		13	5	0	0	0	0	0	0
13	Heukelommerweg	0	0	0	0		0	0	0	0	0	0	0	0
14	Pletzersstraat	9	0	0	0		9	1	0	1	0	0	0	0
15	Mgr. Vranckenstraat	2	0	0	0		2	0	0	0	0	0	0	0
16	Winterslag	0	0	0	0		0	0	0	0	0	0	0	0
17	Médoclaan	0	0	0	0		0	0	0	0	0	0	0	0
18	Pletzersstraat	5	0	0	0		5	2	0	0	0	0	0	0
19	Redemptielaan	16	0	0	0		16	1	0	0	0	0	0	0
20	Redemptielaan	17	0	0	0		17	0	0	0	0	0	0	0
21	Redemptielaan	0	4	0	0		4	0	0	0	0	0	0	0
22	Mechelerbank	2	33	0	0		35	8	0	0	0	0	0	0
23	Parkeerterrein Heukelommerweg	0	47	0	0		47	25	1	0	0	0	0	0
24	Mgr. Vranckenplein	0	0	0	0		0	0	0	0	0	0	0	0
25	Mgr. Vranckenplein (privé-plaatsen!)	0	20	0	0		20	4	0	0	0	0	1	0
Totaal Mgr. Vranckenplein e.o. (23+24+25)		0	67	0	0		67	29	1	0	0	0	1	0
Totaal Omgeving		129	37	0	0		166	43	0	1	0	0	0	3
Totaal		129	104	0	0		233	72	1	1	0	0	1	3

Di 4 juli; 15:00-16:00 uur		CAPACITEIT					BEZETTING							
Sectie	Straatnaam	langs	haaks	schuin	bijz. plaatsen	opmerking	Totale capaciteit	algemeen NL	algemeen BE	algemeen D	algemeen overig	Bijzondere plaatsen	Bezetting door objecten	Fout parkeren
1	Tongerseweg	3	0	0	0		3	0	0	0	0	0	0	2
2	Tongerseweg	15	0	0	0		15	4	0	0	0	0	0	0
3	Lammergierstraat	3	0	0	0		3	1	0	0	0	0	0	0
4	Kesselterweg	0	0	0	0		0	0	0	0	0	0	0	0
5	Kesselterweg	0	0	0	0		0	0	0	0	0	0	0	0
6	Felix Bockenstraat	5	0	0	0		5	3	0	0	0	0	0	0
7	Felix Bockenstraat	14	0	0	0		14	8	0	0	0	0	0	1
8	Tongerseweg	5	0	0	0		5	2	0	0	0	0	0	0
9	Willem Prickstraat	7	0	0	0		7	3	0	0	0	0	0	0
10	Graaf Coenegrachtstraat	5	0	0	0		5	3	0	0	0	0	0	0
11	Pastoor Haesenstraat	8	0	0	0		8	7	0	0	0	0	0	0
12	Heukelommerweg	13	0	0	0		13	7	0	0	0	0	0	0
13	Heukelommerweg	0	0	0	0		0	0	0	0	0	0	0	0
14	Pletzersstraat	9	0	0	0		9	9	0	0	0	0	0	2
15	Mgr. Vranckenstraat	2	0	0	0		2	0	0	0	0	0	0	0
16	Winterslag	0	0	0	0		0	0	0	0	0	0	0	0
17	Médoclaan	0	0	0	0		0	0	0	0	0	0	0	0
18	Pletzersstraat	5	0	0	0		5	0	0	0	0	0	0	1
19	Redemptielaan	16	0	0	0		16	4	0	0	0	0	0	0
20	Redemptielaan	17	0	0	0		17	0	0	0	0	0	0	0
21	Redemptielaan	0	4	0	0		4	2	0	0	0	0	0	0
22	Mechelerbank	2	33	0	0		35	11	0	0	0	0	0	0
23	Parkeerterrein Heukelommerweg	0	47	0	0		47	33	2	0	0	0	0	0
24	Mgr. Vranckenplein	0	0	0	0		0	0	0	0	0	0	0	1
25	Mgr. Vranckenplein (privé-plaatsen)	0	20	0	0		20	3	0	0	0	0	0	0
Totaal	Mgr. Vranckenplein e.o. (23+24+25)	0	67	0	0		67	36	2	0	0	0	0	1
Totaal	Omgeving	129	37	0	0		166	64	0	0	0	0	0	6
Totaal		129	104	0	0		233	100	2	0	0	0	0	7

Di 4 juli; 20:00-21:00 uur		CAPACITEIT					BEZETTING							
Sectie	Straatnaam	langs	haaks	schuin	bijz. plaatsen	opmerking	Totale capaciteit	algemeen NL	algemeen BE	algemeen D	algemeen overig	Bijzondere plaatsen	Bezét door objecten	Fout parkeren
1	Tongerseweg	3	0	0	0		3	1	0	0	0	0	0	0
2	Tongerseweg	15	0	0	0		15	6	3	0	0	0	0	0
3	Lammergierstraat	3	0	0	0		3	2	0	0	0	0	0	0
4	Kesselterweg	0	0	0	0		0	0	0	0	0	0	0	0
5	Kesselterweg	0	0	0	0		0	0	0	0	0	0	0	0
6	Felix Bockenstraat	5	0	0	0		5	6	0	0	0	0	0	0
7	Felix Bockenstraat	14	0	0	0		14	7	0	0	0	0	0	0
8	Tongerseweg	5	0	0	0		5	5	0	0	0	0	0	0
9	Willem Prickstraat	7	0	0	0		7	3	0	0	0	0	0	0
10	Graaf Coenegrachtstraat	5	0	0	0		5	4	0	0	0	0	0	0
11	Pastoor Haesenstraat	8	0	0	0		8	8	0	0	0	0	0	0
12	Heukelommerweg	13	0	0	0		13	6	0	0	0	0	0	1
13	Heukelommerweg	0	0	0	0		0	0	0	0	0	0	0	0
14	Pletzersstraat	9	0	0	0		9	7	0	0	0	0	0	0
15	Mgr. Vranckenstraat	2	0	0	0		2	0	0	0	0	0	0	0
16	Winterslag	0	0	0	0		0	0	0	0	0	0	0	0
17	Médoclaan	0	0	0	0		0	0	0	0	0	0	0	0
18	Pletzersstraat	5	0	0	0		5	2	0	0	0	0	0	0
19	Redemptielaan	16	0	0	0		16	3	0	0	0	0	0	0
20	Redemptielaan	17	0	0	0		17	0	0	0	0	0	0	0
21	Redemptielaan	0	4	0	0		4	2	0	0	0	0	0	0
22	Mechelerbank	2	33	0	0		35	18	2	0	0	0	0	0
23	Parkeerterrein Heukelommerweg	0	47	0	0		47	12	3	0	0	0	0	0
24	Mgr. Vranckenplein	0	0	0	0		0	0	0	0	0	0	0	0
25	Mgr. Vranckenplein (privé-plaatsen)	0	20	0	0		20	3	0	0	0	0	0	0
Totaal	Mgr. Vranckenplein e.o. (23+24+25)	0	67	0	0		67	15	3	0	0	0	0	0
Totaal	Omgeving	129	37	0	0		166	80	5	0	0	0	0	1
Totaal		129	104	0	0		233	95	8	0	0	0	0	1

Do 6 juli; 10:00-11:00 uur		CAPACITEIT					BEZETTING							
Sectie	Straatnaam	langs	haaks	schuin	bijz. plaatsen	opmerking	Totale capaciteit	algemeen NL	algemeen BE	algemeen D	algemeen overig	Bijzondere plaatsen	Bezet door objecten	Fout parkeren
1	Tongerseweg	3	0	0	0		3	2	0	0	0	0	0	1
2	Tongerseweg	15	0	0	0		15	2	0	0	0	0	0	1
3	Lammergierstraat	3	0	0	0		3	0	0	0	0	0	0	1
4	Kesselterweg	0	0	0	0		0	0	0	0	0	0	0	0
5	Kesselterweg	0	0	0	0		0	0	0	0	0	0	0	0
6	Felix Bockenstraat	5	0	0	0		5	2	0	0	0	0	0	0
7	Felix Bockenstraat	14	0	0	0		14	7	1	0	0	0	0	0
8	Tongerseweg	5	0	0	0		5	2	0	0	0	0	0	0
9	Willem Prickstraat	7	0	0	0		7	2	0	0	0	0	0	0
10	Graaf Coenegrachtstraat	5	0	0	0		5	3	0	0	0	0	0	0
11	Pastoor Haesenstraat	8	0	0	0		8	6	0	0	0	0	0	0
12	Heukelommerweg	13	0	0	0		13	8	0	0	0	0	1	0
13	Heukelommerweg	0	0	0	0		0	0	0	0	0	0	0	0
14	Pletzersstraat	9	0	0	0		9	2	0	1	0	0	0	0
15	Mgr. Vranckenstraat	2	0	0	0		2	0	0	0	0	0	0	0
16	Winterslag	0	0	0	0		0	0	0	0	0	0	0	0
17	Médoclaan	0	0	0	0		0	0	0	0	0	0	0	0
18	Pletzersstraat	5	0	0	0		5	1	0	0	0	0	0	5
19	Redemptielaan	16	0	0	0		16	3	0	0	0	0	0	0
20	Redemptielaan	17	0	0	0		17	0	0	0	0	0	0	0
21	Redemptielaan	0	4	0	0		4	1	0	0	0	1	0	0
22	Mechelerbank	2	33	0	0		35	10	0	0	0	0	1	0
23	Parkeerterrein Heukelommerweg	0	47	0	0		47	21	0	0	0	0	0	0
24	Mgr. Vranckenplein	0	0	0	0		0	0	0	0	0	0	0	0
25	Mgr. Vranckenplein (privé-plaatsen)	0	20	0	0		20	3	0	0	0	0	1	0
Totaal Mgr. Vranckenplein e.o. (23+24+25)		0	67	0	0		67	24	0	0	0	0	1	0
Totaal Omgeving		129	37	0	0		166	51	1	1	0	1	2	8
Totaal		129	104	0	0		233	75	1	1	0	1	3	8

Do 6 juli; 15:00-16:00 uur		CAPACITEIT					BEZETTING							
Sectie	Straatnaam	langs	haaks	schuin	btz. plaatsen	opmerking	Totale capaciteit	algemeen NL	algemeen BE	algemeen D	algemeen overig	Bijzondere plaatsen	Bezet door objecten	Fout parkeren
1	Tongerseweg	3	0	0	0		3	0	0	0	0	0	0	1
2	Tongerseweg	15	0	0	0		15	5	0	0	0	0	0	6
3	Lammegierstraat	3	0	0	0		3	1	0	0	0	0	1	0
4	Kesselterweg	0	0	0	0		0	0	0	0	0	0	0	1
5	Kesselterweg	0	0	0	0		0	0	0	0	0	0	0	0
6	Felix Bockenstraat	5	0	0	0		5	3	0	0	0	0	0	2
7	Felix Bockenstraat	14	0	0	0		14	7	1	0	0	0	0	2
8	Tongerseweg	5	0	0	0		5	3	0	0	0	0	0	2
9	Willem Prickstraat	7	0	0	0		7	3	0	0	0	0	0	1
10	Graaf Coenegrachtstraat	5	0	0	0		5	4	0	0	0	0	0	0
11	Pastoor Haesenstraat	8	0	0	0		8	7	0	0	0	0	0	0
12	Heukelommerweg	13	0	0	0		13	6	1	0	0	0	0	3
13	Heukelommerweg	0	0	0	0		0	0	0	0	0	0	0	1
14	Pletzersstraat	9	0	0	0		9	6	0	0	0	0	0	1
15	Mgr. Vranckenstraat	2	0	0	0		2	0	0	0	0	0	0	0
16	Winterslag	0	0	0	0		0	0	0	0	0	0	0	0
17	Médoclaan	0	0	0	0		0	0	0	0	0	0	0	0
18	Pletzersstraat	5	0	0	0		5	2	0	0	0	0	0	1
19	Redemptielaan	16	0	0	0		16	9	0	0	0	0	0	2
20	Redemptielaan	17	0	0	0		17	0	0	0	0	0	0	0
21	Redemptielaan	0	4	0	0		4	2	0	0	0	0	0	0
22	Mechelerbank	2	33	0	0		35	18	0	0	0	0	0	0
23	Parkeerterrein Heukelommerweg	0	47	0	0		47	30	1	0	0	0	0	0
24	Mgr. Vranckenplein	0	0	0	0		0	0	0	0	0	0	0	0
25	Mgr. Vranckenplein (privé-plaatsen)	0	20	0	0		20	2	0	0	0	0	1	0
Totaal	Mgr. Vranckenplein e.o. (23+24+25)	0	67	0	0		67	32	1	0	0	0	1	0
Totaal	Omgeving	129	37	0	0		166	76	2	0	0	0	1	23
Totaal		129	104	0	0		233	108	3	0	0	0	2	23

Do 6 juli; 20:00-21:00 uur		CAPACITEIT					BEZETTING							
Sectie	Straatnaam	langs	haaks	schuin	bijz. plaatsen	opmerking	Totale capaciteit	algemeen NL	algemeen BE	algemeen D	algemeen overig	Bijzondere plaatsen	Bezet door objecten	Fout parkeren
1	Tongerseweg	3	0	0	0		3	3	0	0	0	0	0	0
2	Tongerseweg	15	0	0	0		15	8	4	0	0	0	0	0
3	Lammegierstraat	3	0	0	0		3	2	0	0	0	0	0	1
4	Kesselterweg	0	0	0	0		0	0	0	0	0	0	0	0
5	Kesselterweg	0	0	0	0		0	0	0	0	0	0	0	0
6	Felix Bockenstraat	5	0	0	0		5	6	0	0	0	0	0	0
7	Felix Bockenstraat	14	0	0	0		14	7	0	0	0	0	0	0
8	Tongerseweg	5	0	0	0		5	5	0	0	0	0	0	0
9	Willem Prickstraat	7	0	0	0		7	4	0	0	0	0	0	1
10	Graaf Coenegrachtstraat	5	0	0	0		5	5	0	0	0	0	0	0
11	Pastoor Haesenstraat	8	0	0	0		8	7	0	0	0	0	0	0
12	Heukelommerweg	13	0	0	0		13	4	0	0	0	0	0	0
13	Heukelommerweg	0	0	0	0		0	0	0	0	0	0	0	0
14	Pletzersstraat	9	0	0	0		9	9	2	0	0	0	0	0
15	Mgr. Vranckenstraat	2	0	0	0		2	0	0	0	0	0	0	0
16	Winterslag	0	0	0	0		0	0	0	0	0	0	0	0
17	Médoclaan	0	0	0	0		0	0	0	0	0	0	0	0
18	Pletzersstraat	5	0	0	0		5	3	0	0	0	0	0	0
19	Redemptielaan	16	0	0	0		16	2	0	0	0	0	0	0
20	Redemptielaan	17	0	0	0		17	0	0	0	0	0	0	0
21	Redemptielaan	0	4	0	0		4	3	0	0	0	0	0	0
22	Mechelerbank	2	33	0	0		35	21	1	0	0	0	0	0
23	Parkeerterrein Heukelommerweg	0	47	0	0		47	14	2	0	0	0	0	0
24	Mgr. Vranckenplein	0	0	0	0		0	0	0	0	0	0	0	0
25	Mgr. Vranckenplein (privé-plaatsen)	0	20	0	0		20	2	0	0	0	0	1	0
Totaal	Mgr. Vranckenplein e.o. (23+24+25)	0	67	0	0		67	16	2	0	0	0	1	0
Totaal	Omgeving	129	37	0	0		166	89	7	0	0	0	0	2
Totaal		129	104	0	0		233	105	9	0	0	0	1	2

Za 8 juli; 15:00-16:00 uur		CAPACITEIT					BEZETTING							
Sectie	Straatnaam	langs	haaks	schuin	bijz. plaatsen	opmerking	Totale capaciteit	algemeen NL	algemeen BE	algemeen D	algemeen overig	Bijzondere plaatsen	Bezetting door objecten	Fout parkeren
1	Tongerseweg	3	0	0	0		3	2	0	0	0	0	0	3
2	Tongerseweg	15	0	0	0		15	13	0	0	0	0	0	5
3	Lammegierstraat	3	0	0	0		3	1	0	0	0	0	0	0
4	Kesselterweg	0	0	0	0		0	0	0	0	0	0	0	1
5	Kesselterweg	0	0	0	0		0	0	0	0	0	0	0	0
6	Felix Bockenstraat	5	0	0	0		5	4	0	0	0	0	0	0
7	Felix Bockenstraat	14	0	0	0		14	8	0	0	0	0	0	0
8	Tongerseweg	5	0	0	0		5	4	0	0	0	0	0	0
9	Willem Prickstraat	7	0	0	0		7	6	0	0	0	0	0	0
10	Graaf Coenegrachtstraat	5	0	0	0		5	5	0	0	0	0	0	0
11	Pastoor Haesenstraat	8	0	0	0		8	8	0	0	0	0	0	0
12	Heukelommerweg	13	0	0	0		13	10	2	0	0	0	0	0
13	Heukelommerweg	0	0	0	0		0	0	0	0	0	0	0	0
14	Pletzersstraat	9	0	0	0		9	6	3	1	0	0	0	0
15	Mgr. Vranckenstraat	2	0	0	0		2	1	0	0	0	0	0	0
16	Winterslag	0	0	0	0		0	0	0	0	0	0	0	0
17	Médoclaan	0	0	0	0		0	0	0	0	0	0	0	2
18	Pletzersstraat	5	0	0	0		5	6	0	0	0	0	0	15
19	Redemptielaan	16	0	0	0		16	7	0	0	0	0	0	0
20	Redemptielaan	17	0	0	0		17	1	1	0	0	0	0	0
21	Redemptielaan	0	4	0	0		4	1	0	0	0	0	0	0
22	Mechelerbank	2	33	0	0		35	23	0	0	0	0	0	0
23	Parkeerterrein Heukelommerweg	0	47	0	0		47	46	0	0	0	0	0	0
24	Mgr. Vranckenplein	0	0	0	0		0	0	0	0	0	0	0	0
25	Mgr. Vranckenplein (privé-plaatsen!)	0	20	0	0		20	15	0	0	0	0	0	0
Totaal	Mgr. Vranckenplein e.o. (23+24+25)	0	67	0	0		67	61	0	0	0	0	0	0
Totaal	Omgeving	129	37	0	0		166	106	6	1	0	0	0	26
Totaal		129	104	0	0		233	167	6	1	0	0	0	26

Zo 9 juli; 22:00-23:00 uur		CAPACITEIT					BEZETTING							
Sectie	Straatnaam	langs	haaks	schuin	bijz. plaatsen	opmerking	Totale capaciteit	algemeen NL	algemeen BE	algemeen D	algemeen overig	Bijzondere plaatsen	Bezet door objecten	Fout parkeren
1	Tongerseweg	3	0	0	0		3	3	0	0	0	0	0	0
2	Tongerseweg	15	0	0	0		15	13	1	0	0	0	0	1
3	Lammegierstraat	3	0	0	0		3	2	0	0	0	0	0	0
4	Kesselterweg	0	0	0	0		0	0	0	0	0	0	0	0
5	Kesselterweg	0	0	0	0		0	0	0	0	0	0	0	1
6	Felix Bockenstraat	5	0	0	0		5	5	0	0	0	0	0	0
7	Felix Bockenstraat	14	0	0	0		14	12	0	0	0	0	0	0
8	Tongerseweg	5	0	0	0		5	5	0	0	0	0	0	0
9	Willem Prickstraat	7	0	0	0		7	6	0	0	0	0	0	0
10	Graaf Coenegrachtstraat	5	0	0	0		5	4	0	0	0	0	0	0
11	Pastoor Haesenstraat	8	0	0	0		8	8	0	0	0	0	0	0
12	Heukelommerweg	13	0	0	0		13	10	1	0	0	0	0	0
13	Heukelommerweg	0	0	0	0		0	0	0	0	0	0	0	0
14	Pletzersstraat	9	0	0	0		9	5	2	0	0	0	0	0
15	Mgr. Vranckenstraat	2	0	0	0		2	2	0	0	0	0	0	0
16	Winterslag	0	0	0	0		0	0	0	0	0	0	0	1
17	Médoclaan	0	0	0	0		0	0	0	0	0	0	0	2
18	Pletzersstraat	5	0	0	0		5	5	0	0	0	0	0	2
19	Redemptielaan	16	0	0	0		16	7	0	0	0	0	0	0
20	Redemptielaan	17	0	0	0		17	3	0	0	0	0	0	0
21	Redemptielaan	0	4	0	0		4	3	0	0	0	0	0	0
22	Mechelerbank	2	33	0	0		35	30	0	0	0	0	0	0
23	Parkeerterrein Heukelommerweg	0	47	0	0		47	47	0	0	0	0	0	0
24	Mgr. Vranckenplein	0	0	0	0		0	0	0	0	0	0	0	0
25	Mgr. Vranckenplein (privé-plaatsen)	0	20	0	0		20	16	0	0	0	0	0	0
Totaal Mgr. Vranckenplein e.o. (23+24+25)		0	67	0	0		67	63	0	0	0	0	0	0
Totaal Omgeving		129	37	0	0		166	123	4	0	0	0	0	7
Totaal		129	104	0	0		233	186	4	0	0	0	0	7